MAPA AKUSTYCZNA MIASTA ZIELONA GÓRA

MAPA EMISYJNA HAŁASU KOLEJOWEGO

WSKAŹNIK LDWN

Legenda

Elementy sytuacji

- Drogi
- Tory kolejowe
- Ekrany akustyczne
- Granica miasta

Przedziały emisji [dB]

- 50 - 55
- 55 - 60
- 60 - 65
- 65 - 70
- 70 - 75
- > 80

Zabudowa

- Budynek mieszkalny
- Budynek oświaty, nauki, kultury, sportowy
- szpital, zakład opieki medycznej

Teren

- Lasy
- Pozostała zieleń
- Winnice
- Wody

N

SKALA 1:10 000

0 100 200 300 400 m

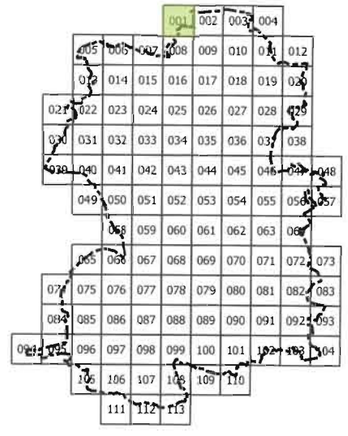

Arkusz nr 001

MAPA AKUSTYCZNA MIASTA ZIELONA GÓRA

MAPA EMISYJNA HAŁASU KOLEJOWEGO

WSKAŹNIK LDWN

Legenda

Elementy sytuacji

- Drogi
- Tory kolejowe
- Ekrany akustyczne
- Granica miasta

Przedziały emisji [dB]

- 50 - 55
- 55 - 60
- 60 - 65
- 65 - 70
- 70 - 75
- > 80

Zabudowa

- Budynek mieszkalny
- Budynek oświaty, nauki, kultury, sportowy
- szpital, zakład opieki medycznej

Teren

- Lasy
- Pozostała zieleń
- Winnice
- Wody

N

SKALA 1:10 000

0 100 200 300 400 m

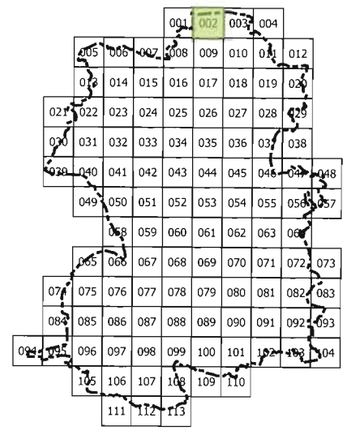

Arkusz nr 002

MAPA AKUSTYCZNA MIASTA ZIELONA GÓRA

MAPA EMISYJNA HAŁASU KOLEJOWEGO

WSKAŹNIK LDWN

Legenda

Elementy sytuacji

- Drogi
- Tory kolejowe
- Ekrany akustyczne
- Granica miasta

Przedziały emisji [dB]

- 50 - 55
- 55 - 60
- 60 - 65
- 65 - 70
- 70 - 75
- > 80

Zabudowa

- Budynek mieszkalny
- Budynek oświaty, nauki, kultury, sportowy
- szpital, zakład opieki medycznej

Teren

- Lasy
- Pozostała zieleń
- Winnice
- Wody

N

SKALA 1:10 000

0 100 200 300 400 m

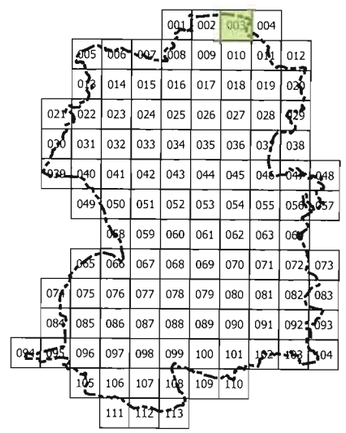

Arkusz nr 003

MAPA AKUSTYCZNA MIASTA ZIELONA GÓRA

MAPA EMISYJNA HAŁASU KOLEJOWEGO

WSKAŹNIK LDWN

Legenda

Elementy sytuacji

- Drogi
- Tory kolejowe
- Ekrany akustyczne
- Granica miasta

Przedziały emisji [dB]

- 50 - 55
- 55 - 60
- 60 - 65
- 65 - 70
- 70 - 75
- > 80

Zabudowa

- Budynek mieszkalny
- Budynek oświaty, nauki, kultury, sportowy
- szpital, zakład opieki medycznej

Teren

- Lasy
- Pozostała zieleń
- Winnice
- Wody

N

SKALA 1:10 000

0 100 200 300 400 m

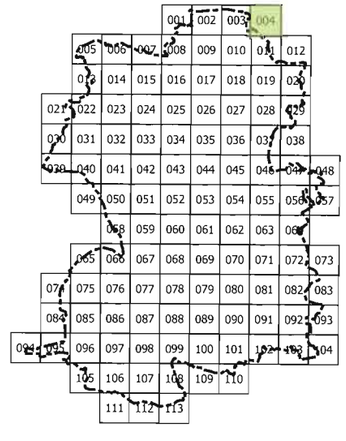

Arkusz nr 004

MAPA AKUSTYCZNA MIASTA ZIELONA GÓRA

MAPA EMISYJNA HAŁASU KOLEJOWEGO

WSKAŹNIK LDWN

Legenda

Elementy sytuacji

- Drogi
- Tory kolejowe
- Ekrany akustyczne
- Granica miasta

Przedziały emisji [dB]

- 50 - 55
- 55 - 60
- 60 - 65
- 65 - 70
- 70 - 75
- > 80

Zabudowa

- Budynek mieszkalny
- Budynek oświaty, nauki, kultury, sportowy
- szpital, zakład opieki medycznej

Teren

- Lasy
- Pozostała zieleń
- Winnice
- Wody

N

SKALA 1:10 000

0 100 200 300 400 m

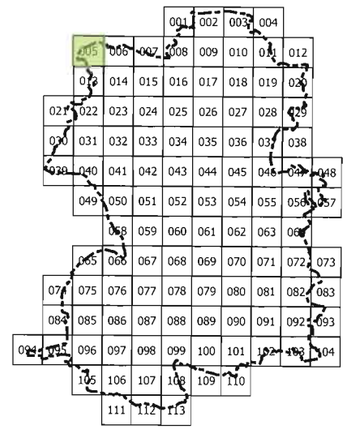

Arkusz nr 005

MAPA AKUSTYCZNA MIASTA ZIELONA GÓRA

MAPA EMISYJNA HAŁASU KOLEJOWEGO

WSKAŹNIK LDWN

Droga wojewódzka nr 279

Droga wojewódzka nr 281

Droga wojewódzka nr 281

Legenda

Elementy sytuacji

- Drogi
- Tory kolejowe
- Ekrany akustyczne
- Granica miasta

Przedziały emisji [dB]

- 50 - 55
- 55 - 60
- 60 - 65
- 65 - 70
- 70 - 75
- > 80

Zabudowa

- Budynek mieszkalny
- Budynek oświaty, nauki, kultury, sportowy
- szpital, zakład opieki medycznej

Teren

- Lasy
- Pozostała zieleń
- Winnice
- Wody

N

SKALA 1:10 000

0 100 200 300 400 m

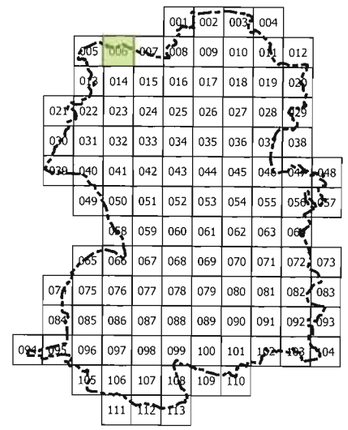

Arkusz nr 006

MAPA AKUSTYCZNA MIASTA ZIELONA GÓRA

MAPA EMISYJNA HAŁASU KOLEJOWEGO

WSKAŹNIK LDWN

Legenda

Elementy sytuacji

- Drogi
- Tory kolejowe
- Ekrany akustyczne
- Granica miasta

Przedziały emisji [dB]

- 50 - 55
- 55 - 60
- 60 - 65
- 65 - 70
- 70 - 75
- > 80

Zabudowa

- Budynek mieszkalny
- Budynek oświaty, nauki, kultury, sportowy
- szpital, zakład opieki medycznej

Teren

- Lasy
- Pozostała zieleń
- Winnice
- Wody

N

SKALA 1:10 000

0 100 200 300 400 m

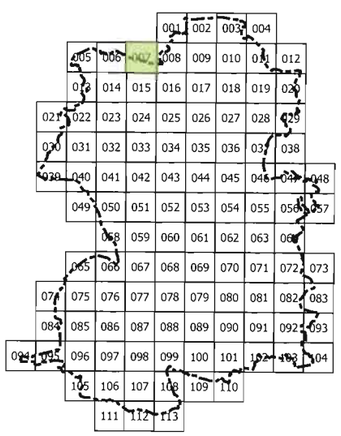

Arkusz nr 007

MAPA AKUSTYCZNA MIASTA ZIELONA GÓRA

MAPA EMISYJNA HAŁASU KOLEJOWEGO

WSKAŹNIK LDWN

Legenda

Elementy sytuacji

- Drogi
- Tory kolejowe
- Ekrany akustyczne
- Granica miasta

Przedziały emisji [dB]

- 50 - 55
- 55 - 60
- 60 - 65
- 65 - 70
- 70 - 75
- > 80

Zabudowa

- Budynek mieszkalny
- Budynek oświaty, nauki, kultury, sportowy
- szpital, zakład opieki medycznej

Teren

- Lasy
- Pozostała zieleń
- Winnice
- Wody

N

SKALA 1:10 000

0 100 200 300 400 m

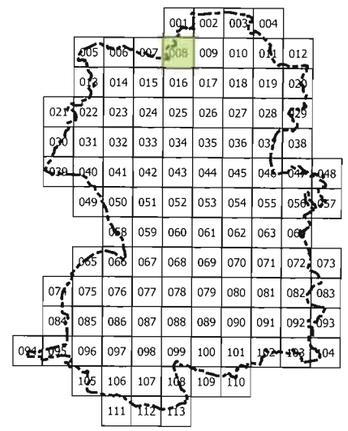

Arkusz nr 008

MAPA AKUSTYCZNA MIASTA ZIELONA GÓRA

MAPA EMISYJNA HAŁASU KOLEJOWEGO

WSKAŹNIK LDWN

Legenda

Elementy sytuacji

- Drogi
- Tory kolejowe
- Ekrany akustyczne
- Granica miasta

Przedziały emisji [dB]

- 50 - 55
- 55 - 60
- 60 - 65
- 65 - 70
- 70 - 75
- > 80

Zabudowa

- Budynek mieszkalny
- Budynek oświaty, nauki, kultury, sportowy
- szpital, zakład opieki medycznej

Teren

- Lasy
- Pozostała zieleń
- Winnice
- Wody

N

SKALA 1:10 000

0 100 200 300 400 m

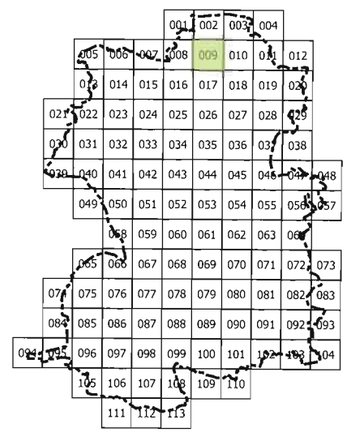

Arkusz nr 009

Krępa-Dzika

Krępa-Odrzańska

MAPA AKUSTYCZNA MIASTA ZIELONA GÓRA

MAPA EMISYJNA HAŁASU KOLEJOWEGO

WSKAŹNIK LDWN

Legenda

Elementy sytuacji

- Drogi
- Tory kolejowe
- Ekrany akustyczne
- Granica miasta

Przedziały emisji [dB]

- 50 - 55
- 55 - 60
- 60 - 65
- 65 - 70
- 70 - 75
- > 80

Zabudowa

- Budynek mieszkalny
- Budynek oświaty, nauki, kultury, sportowy
- szpital, zakład opieki medycznej

Teren

- Lasy
- Pozostała zieleń
- Winnice
- Wody

N

SKALA 1:10 000

0 100 200 300 400 m

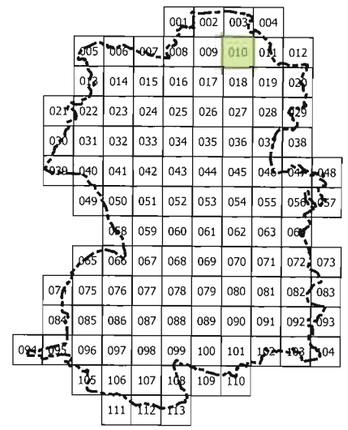

Arkusz nr 010

Droga Ekspresowa S3

Droga Ekspresowa S3

MAPA AKUSTYCZNA MIASTA ZIELONA GÓRA

MAPA EMISYJNA HAŁASU KOLEJOWEGO

WSKAŹNIK LDWN

Legenda

Elementy sytuacji

- Drogi
- Tory kolejowe
- Ekrany akustyczne
- Granica miasta

Przedziały emisji [dB]

- 50 - 55
- 55 - 60
- 60 - 65
- 65 - 70
- 70 - 75
- > 80

Zabudowa

- Budynek mieszkalny
- Budynek oświaty, nauki, kultury, sportowy
- szpital, zakład opieki medycznej

Teren

- Lasy
- Pozostała zieleń
- Winnice
- Wody

N

SKALA 1:10 000

0 100 200 300 400 m

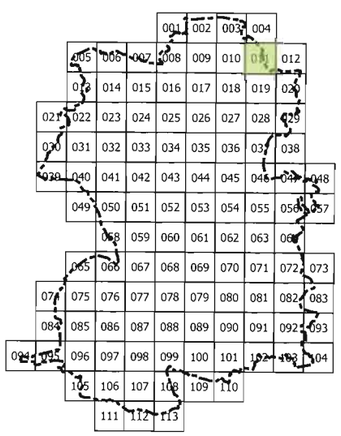

Arkusz nr 011

MAPA AKUSTYCZNA MIASTA ZIELONA GÓRA

MAPA EMISYJNA HAŁASU KOLEJOWEGO

WSKAŹNIK LDWN

Legenda

Elementy sytuacji

- Drogi
- Tory kolejowe
- Ekrany akustyczne
- Granica miasta

Przedziały emisji [dB]

- 50 - 55
- 55 - 60
- 60 - 65
- 65 - 70
- 70 - 75
- > 80

Zabudowa

- Budynek mieszkalny
- Budynek oświaty, nauki, kultury, sportowy
- szpital, zakład opieki medycznej

Teren

- Lasy
- Pozostała zieleń
- Winnice
- Wody

N

SKALA 1:10 000

0 100 200 300 400 m

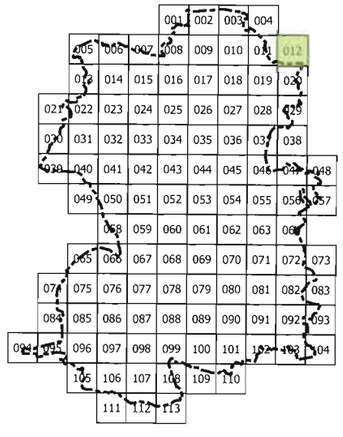

Arkusz nr 012

MAPA AKUSTYCZNA MIASTA ZIELONA GÓRA

MAPA EMISYJNA HAŁASU KOLEJOWEGO

WSKAŹNIK LDWN

Legenda

Elementy sytuacji

- Drogi
- Tory kolejowe
- Ekrany akustyczne
- Granica miasta

Przedziały emisji [dB]

- 50 - 55
- 55 - 60
- 60 - 65
- 65 - 70
- 70 - 75
- > 80

Zabudowa

- Budynek mieszkalny
- Budynek oświaty, nauki, kultury, sportowy
- szpital, zakład opieki medycznej

Teren

- Lasy
- Pozostała zieleń
- Winnice
- Wody

N

SKALA 1:10 000

0 100 200 300 400 m

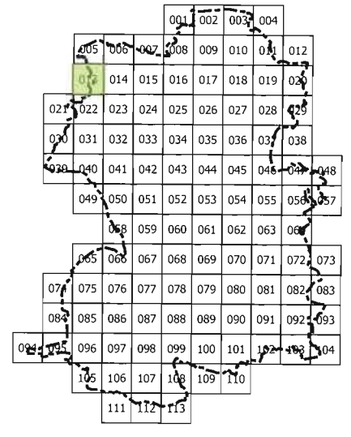

Arkusz nr 013

MAPA AKUSTYCZNA MIASTA ZIELONA GÓRA

MAPA EMISYJNA HAŁASU KOLEJOWEGO

WSKAŹNIK LDWN

Legenda

Elementy sytuacji

- Drogi
- Tory kolejowe
- Ekrany akustyczne
- Granica miasta

Przedziały emisji [dB]

- 50 - 55
- 55 - 60
- 60 - 65
- 65 - 70
- 70 - 75
- > 80

Zabudowa

- Budynek mieszkalny
- Budynek oświaty, nauki, kultury, sportowy
- szpital, zakład opieki medycznej

Teren

- Lasy
- Pozostała zieleń
- Winnice
- Wody

N

SKALA 1:10 000

0 100 200 300 400 m

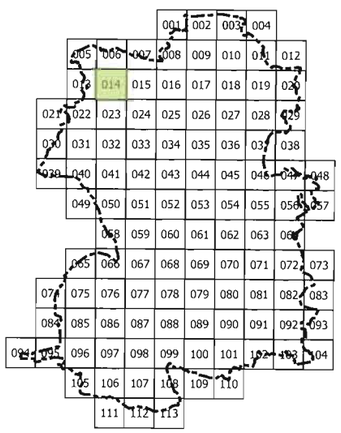

Arkusz nr 014

Łężyca-Boczna

MAPA AKUSTYCZNA MIASTA ZIELONA GÓRA

MAPA EMISYJNA HAŁASU KOLEJOWEGO

WSKAŹNIK LDWN

Legenda

Elementy sytuacji

- Drogi
- Tory kolejowe
- Ekrany akustyczne
- Granica miasta

Przedziały emisji [dB]

- 50 - 55
- 55 - 60
- 60 - 65
- 65 - 70
- 70 - 75
- > 80

Zabudowa

- Budynek mieszkalny
- Budynek oświaty, nauki, kultury, sportowy
- szpital, zakład opieki medycznej

Teren

- Lasy
- Pozostała zieleń
- Winnice
- Wody

N

SKALA 1:10 000

0 100 200 300 400 m

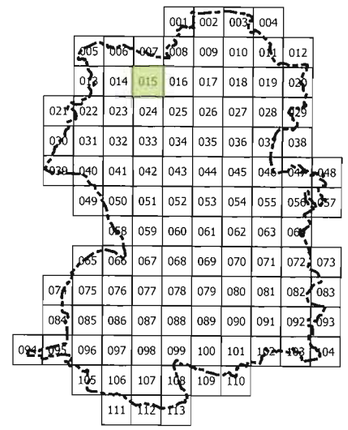

Arkusz nr 015

MAPA AKUSTYCZNA MIASTA ZIELONA GÓRA

MAPA EMISYJNA HAŁASU KOLEJOWEGO

WSKAŹNIK LDWN

Legenda

Elementy sytuacji

- Drogi
- Tory kolejowe
- Ekrany akustyczne
- Granica miasta

Przedziały emisji [dB]

- 50 - 55
- 55 - 60
- 60 - 65
- 65 - 70
- 70 - 75
- > 80

Zabudowa

- Budynek mieszkalny
- Budynek oświaty, nauki, kultury, sportowy
- szpital, zakład opieki medycznej

Teren

- Lasy
- Pozostała zieleń
- Winnice
- Wody

N

SKALA 1:10 000

0 100 200 300 400 m

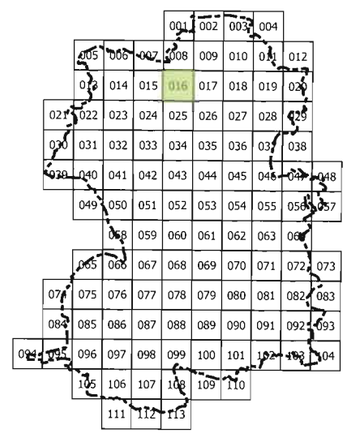

Arkusz nr 016

MAPA AKUSTYCZNA MIASTA ZIELONA GÓRA

MAPA EMISYJNA HAŁASU KOLEJOWEGO

WSKAŹNIK LDWN

Legenda

Elementy sytuacji

- Drogi
- Tory kolejowe
- Ekrany akustyczne
- Granica miasta

Przedziały emisji [dB]

- 50 - 55
- 55 - 60
- 60 - 65
- 65 - 70
- 70 - 75
- > 80

Zabudowa

- Budynek mieszkalny
- Budynek oświaty, nauki, kultury, sportowy
- szpital, zakład opieki medycznej

Teren

- Lasy
- Pozostała zieleń
- Winnice
- Wody

N

SKALA 1:10 000

0 100 200 300 400 m

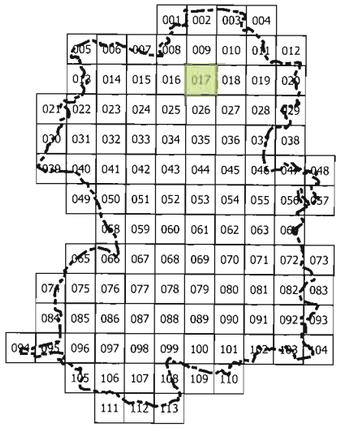

Arkusz nr 017

MAPA AKUSTYCZNA MIASTA ZIELONA GÓRA

MAPA EMISYJNA HAŁASU KOLEJOWEGO

WSKAŹNIK LDWN

Legenda

Elementy sytuacji

- Drogi
- Tory kolejowe
- Ekrany akustyczne
- Granica miasta

Przedziały emisji [dB]

- 50 - 55
- 55 - 60
- 60 - 65
- 65 - 70
- 70 - 75
- > 80

Zabudowa

- Budynek mieszkalny
- Budynek oświaty, nauki, kultury, sportowy
- szpital, zakład opieki medycznej

Teren

- Lasy
- Pozostała zieleń
- Winnice
- Wody

N

SKALA 1:10 000

0 100 200 300 400 m

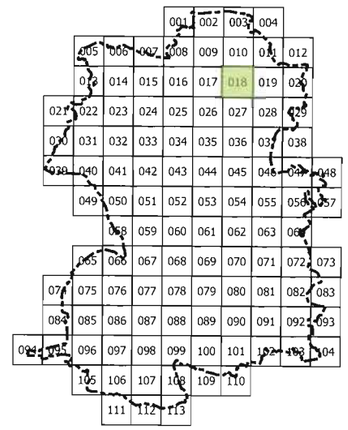

Arkusz nr 018

MAPA AKUSTYCZNA MIASTA ZIELONA GÓRA

MAPA EMISYJNA HAŁASU KOLEJOWEGO

WSKAŹNIK LDWN

Legenda

Elementy sytuacji

- Drogi
- Tory kolejowe
- Ekrany akustyczne
- Granica miasta

Przedziały emisji [dB]

- 50 - 55
- 55 - 60
- 60 - 65
- 65 - 70
- 70 - 75
- > 80

Zabudowa

- Budynek mieszkalny
- Budynek oświaty, nauki, kultury, sportowy
- szpital, zakład opieki medycznej

Teren

- Lasy
- Pozostała zieleń
- Winnice
- Wody

N

SKALA 1:10 000

0 100 200 300 400 m

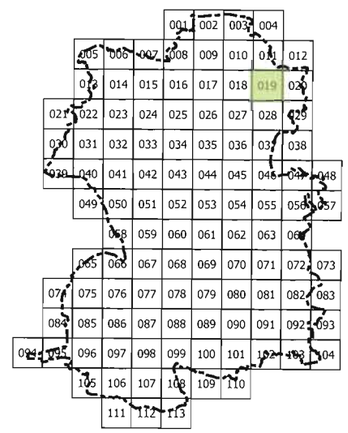

Arkusz nr 019

Stożne

MAPA AKUSTYCZNA MIASTA ZIELONA GÓRA

MAPA EMISYJNA HAŁASU KOLEJOWEGO

WSKAŹNIK LDWN

Legenda

Elementy sytuacji

- Drogi
- Tory kolejowe
- Ekrany akustyczne
- Granica miasta

Przedziały emisji [dB]

- 50 - 55
- 55 - 60
- 60 - 65
- 65 - 70
- 70 - 75
- > 80

Zabudowa

- Budynek mieszkalny
- Budynek oświaty, nauki, kultury, sportowy
- szpital, zakład opieki medycznej

Teren

- Lasy
- Pozostała zieleń
- Winnice
- Wody

N

SKALA 1:10 000

0 100 200 300 400 m

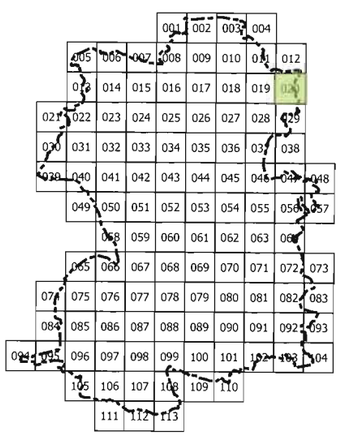

Arkusz nr 020



MAPA AKUSTYCZNA MIASTA ZIELONA GÓRA

MAPA EMISYJNA HAŁASU KOLEJOWEGO

WSKAŹNIK LDWN

Legenda

Elementy sytuacji

- Drogi
- Tory kolejowe
- Ekrany akustyczne
- Granica miasta

Przedziały emisji [dB]

- 50 - 55
- 55 - 60
- 60 - 65
- 65 - 70
- 70 - 75
- > 80

Zabudowa

- Budynek mieszkalny
- Budynek oświaty, nauki, kultury, sportowy
- szpital, zakład opieki medycznej

Teren

- Lasy
- Pozostała zieleń
- Winnice
- Wody

N

SKALA 1:10 000

0 100 200 300 400 m

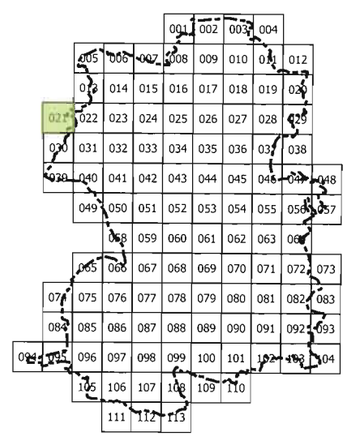

Arkusz nr 021

MAPA AKUSTYCZNA MIASTA ZIELONA GÓRA

MAPA EMISYJNA HAŁASU KOLEJOWEGO

WSKAŹNIK LDWN

Przylep-Zakładowa
Przylep-Zakładowa
Przylep-Zakładowa
Przylep-Zakładowa
Przylep-22 Lipca
Przylep-22 Lipca
Przylep-22 Lipca
Przylep-22 Lipca
Przylep-Dzialkowa
Przylep-Strażacka
Przylep-Strażacka
Przylep-Pilotów
Przylep-Pilotów
Przylep-Pilotów
Przylep-Pilotów

Legenda

Elementy sytuacji

- Drogi
- Tory kolejowe
- Ekrany akustyczne
- Granica miasta

Przedziały emisji [dB]

- 50 - 55
- 55 - 60
- 60 - 65
- 65 - 70
- 70 - 75
- > 80

Zabudowa

- Budynek mieszkalny
- Budynek oświaty, nauki, kultury, sportowy
- szpital, zakład opieki medycznej

Teren

- Lasy
- Pozostała zieleń
- Winnice
- Wody

N

SKALA 1:10 000

0 100 200 300 400 m

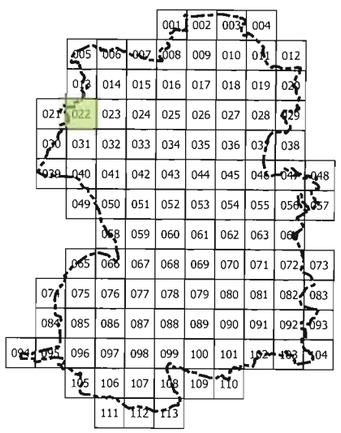

Arkusz nr 022

MAPA AKUSTYCZNA MIASTA ZIELONA GÓRA

MAPA EMISYJNA HAŁASU KOLEJOWEGO

WSKAŹNIK LDWN

Legenda

Elementy sytuacji

- Drogi
- Tory kolejowe
- Ekrany akustyczne
- Granica miasta

Przedziały emisji [dB]

- 50 - 55
- 55 - 60
- 60 - 65
- 65 - 70
- 70 - 75
- > 80

Zabudowa

- Budynek mieszkalny
- Budynek oświaty, nauki, kultury, sportowy
- szpital, zakład opieki medycznej

Teren

- Lasy
- Pozostała zieleń
- Winnice
- Wody

N

SKALA 1:10 000

0 100 200 300 400 m

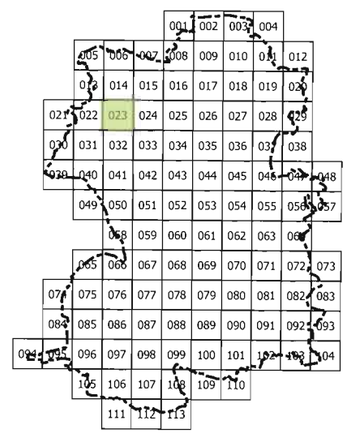

Arkusz nr 023

MAPA AKUSTYCZNA MIASTA ZIELONA GÓRA

MAPA EMISYJNA HAŁASU KOLEJOWEGO

WSKAŹNIK LDWN

droga

Łężyca-Agrestowa
Łężyca-Malinowa
Łężyca-Porzeczkowa
Łężyca-Porzeczkowa
Łężyca-Poziomkowa
Łężyca-Jagodowa
Łężyca-Aroniowa
Łężyca-Nałkowa
Łężyca-Willowa
Łężyca-Willowa
Łężyca-Willowa
Łężyca-Willowa
Łężyca-Willowa
Łężyca-Odrzańska
Łężyca-Cegiana
Łężyca-Cegiana
Łężyca-Cieślińska
Łężyca-Willowa
Łężyca-Czeremchowa
Łężyca-Muraska
Łężyca-Geodetów
Łężyca-Urbanistów
Łężyca-Odrzańska
Łężyca-Inwestycyjna
Łężyca-Geologów
Łężyca-Odrzańska
Melpomeny
Melpomeny
Afrodyty

Legenda

Elementy sytuacji

- Drogi
- Tory kolejowe
- Ekrany akustyczne
- Granica miasta

Przedziały emisji [dB]

- 50 - 55
- 55 - 60
- 60 - 65
- 65 - 70
- 70 - 75
- > 80

Zabudowa

- Budynek mieszkalny
- Budynek oświaty, nauki, kultury, sportowy
- szpital, zakład opieki medycznej

Teren

- Lasy
- Pozostała zieleń
- Winnice
- Wody

N

SKALA 1:10 000

0 100 200 300 400 m

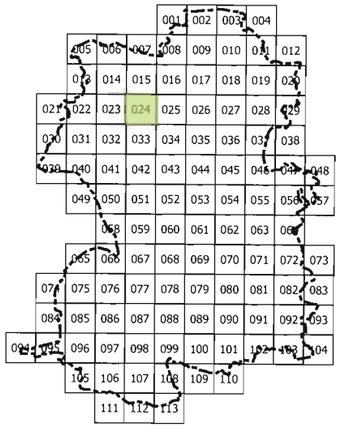

Arkusz nr 024

MAPA AKUSTYCZNA MIASTA ZIELONA GÓRA

MAPA EMISYJNA HAŁASU KOLEJOWEGO

WSKAŹNIK LDWN

Legenda

Elementy sytuacji

- Drogi
- Tory kolejowe
- Ekrany akustyczne
- Granica miasta

Przedziały emisji [dB]

- 50 - 55
- 55 - 60
- 60 - 65
- 65 - 70
- 70 - 75
- > 80

Zabudowa

- Budynek mieszkalny
- Budynek oświaty, nauki, kultury, sportowy
- szpital, zakład opieki medycznej

Teren

- Lasy
- Pozostała zieleń
- Winnice
- Wody

N

SKALA 1:10 000

0 100 200 300 400 m

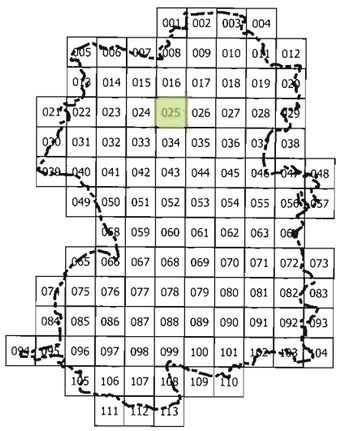

Arkusz nr 025

MAPA AKUSTYCZNA MIASTA ZIELONA GÓRA

MAPA EMISYJNA HAŁASU KOLEJOWEGO

WSKAŹNIK LDWN

Legenda

Elementy sytuacji

- Drogi
- Tory kolejowe
- Ekrany akustyczne
- Granica miasta

Przedziały emisji [dB]

- 50 - 55
- 55 - 60
- 60 - 65
- 65 - 70
- 70 - 75
- > 80

Zabudowa

- Budynek mieszkalny
- Budynek oświaty, nauki, kultury, sportowy
- szpital, zakład opieki medycznej

Teren

- Lasy
- Pozostała zieleń
- Winnice
- Wody

N

SKALA 1:10 000

0 100 200 300 400 m

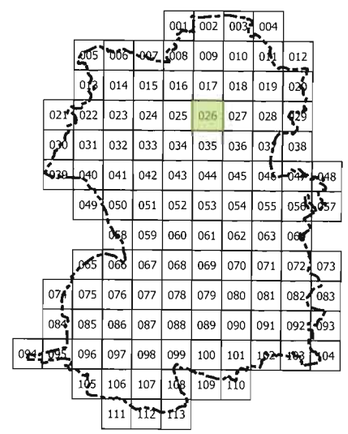

Arkusz nr 026

MAPA AKUSTYCZNA MIASTA ZIELONA GÓRA

MAPA EMISYJNA HAŁASU KOLEJOWEGO

WSKAŹNIK LDWN

Legenda

Elementy sytuacji

- Drogi
- Tory kolejowe
- Ekrany akustyczne
- Granica miasta

Przedziały emisji [dB]

- 50 - 55
- 55 - 60
- 60 - 65
- 65 - 70
- 70 - 75
- > 80

Zabudowa

- Budynek mieszkalny
- Budynek oświaty, nauki, kultury, sportowy
- szpital, zakład opieki medycznej

Teren

- Lasy
- Pozostała zieleń
- Winnice
- Wody

N

SKALA 1:10 000

0 100 200 300 400 m

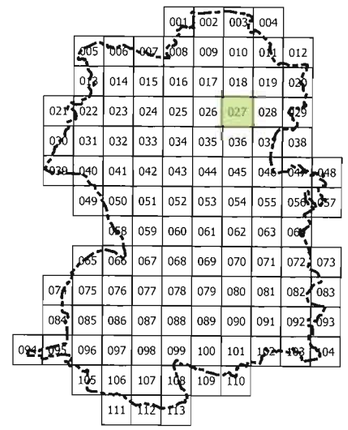

Arkusz nr 027

MAPA AKUSTYCZNA MIASTA ZIELONA GÓRA

MAPA EMISYJNA HAŁASU KOLEJOWEGO

WSKAŹNIK LDWN

Legenda

Elementy sytuacji

- Drogi
- Tory kolejowe
- Ekrany akustyczne
- Granica miasta

Przedziały emisji [dB]

- 50 - 55
- 55 - 60
- 60 - 65
- 65 - 70
- 70 - 75
- > 80

Zabudowa

- Budynek mieszkalny
- Budynek oświaty, nauki, kultury, sportowy
- szpital, zakład opieki medycznej

Teren

- Lasy
- Pozostała zieleń
- Winnice
- Wody

N

SKALA 1:10 000

0 100 200 300 400 m

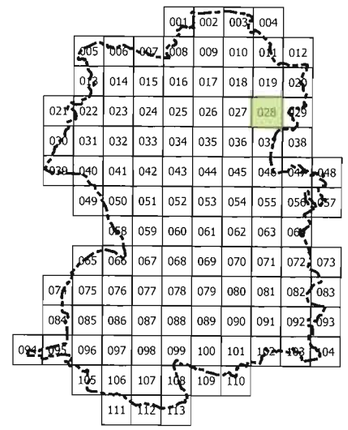

Arkusz nr 028

MAPA AKUSTYCZNA MIASTA ZIELONA GÓRA

MAPA EMISYJNA HAŁASU KOLEJOWEGO

WSKAŹNIK LDWN

Legenda

Elementy sytuacji

- Drogi
- Tory kolejowe
- Ekrany akustyczne
- Granica miasta

Przedziały emisji [dB]

- 50 - 55
- 55 - 60
- 60 - 65
- 65 - 70
- 70 - 75
- > 80

Zabudowa

- Budynek mieszkalny
- Budynek oświaty, nauki, kultury, sportowy
- szpital, zakład opieki medycznej

Teren

- Lasy
- Pozostała zieleń
- Winnice
- Wody

N

SKALA 1:10 000

0 100 200 300 400 m

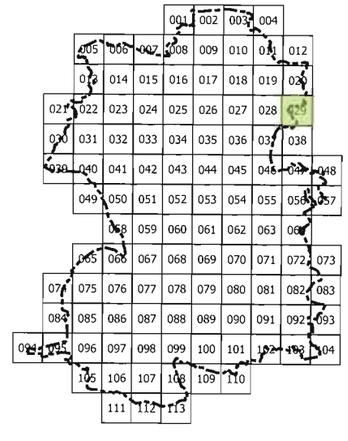

Arkusz nr 029

MAPA AKUSTYCZNA MIASTA ZIELONA GÓRA

MAPA EMISYJNA HAŁASU KOLEJOWEGO

WSKAŹNIK LDWN

Legenda

Elementy sytuacji

- Drogi
- Tory kolejowe
- Ekrany akustyczne
- Granica miasta

Przedziały emisji [dB]

- 50 - 55
- 55 - 60
- 60 - 65
- 65 - 70
- 70 - 75
- > 80

Zabudowa

- Budynek mieszkalny
- Budynek oświaty, nauki, kultury, sportowy
- szpital, zakład opieki medycznej

Teren

- Lasy
- Pozostała zieleń
- Winnice
- Wody

N

SKALA 1:10 000

0 100 200 300 400 m

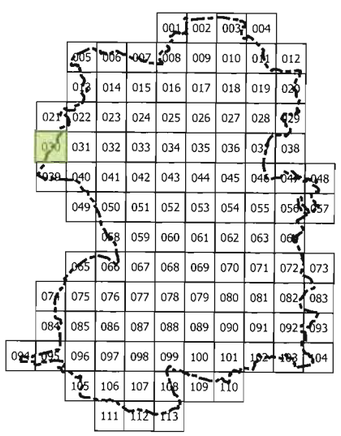

Arkusz nr 030

MAPA AKUSTYCZNA MIASTA ZIELONA GÓRA

MAPA EMISYJNA HAŁASU KOLEJOWEGO

WSKAŹNIK LDWN

Legenda

Elementy sytuacji

- Drogi
- Tory kolejowe
- Ekrany akustyczne
- Granica miasta

Przedziały emisji [dB]

- 50 - 55
- 55 - 60
- 60 - 65
- 65 - 70
- 70 - 75
- > 80

Zabudowa

- Budynek mieszkalny
- Budynek oświaty, nauki, kultury, sportowy
- szpital, zakład opieki medycznej

Teren

- Lasy
- Pozostała zieleń
- Winnice
- Wody

N

SKALA 1:10 000

0 100 200 300 400 m

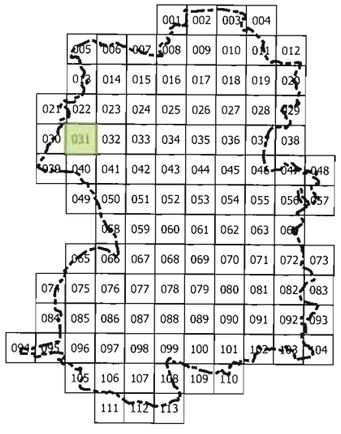

Arkusz nr 031

MAPA AKUSTYCZNA MIASTA ZIELONA GÓRA

MAPA EMISYJNA HAŁASU KOLEJOWEGO

WSKAŹNIK LDWN

Legenda

Elementy sytuacji

- Drogi
- Tory kolejowe
- Ekrany akustyczne
- Granica miasta

Przedziały emisji [dB]

- 50 - 55
- 55 - 60
- 60 - 65
- 65 - 70
- 70 - 75
- > 80

Zabudowa

- Budynek mieszkalny
- Budynek oświaty, nauki, kultury, sportowy
- szpital, zakład opieki medycznej

Teren

- Lasy
- Pozostała zieleń
- Winnice
- Wody

N

SKALA 1:10 000

0 100 200 300 400 m

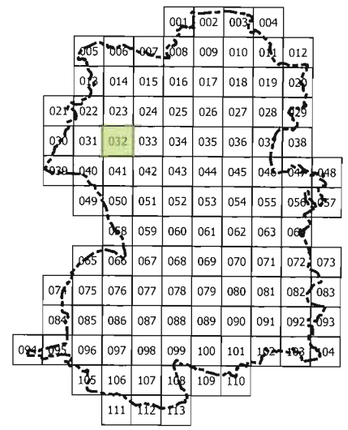

Arkusz nr 032

MAPA AKUSTYCZNA MIASTA ZIELONA GÓRA

MAPA EMISYJNA HAŁASU KOLEJOWEGO

WSKAŹNIK LDWN

Legenda

Elementy sytuacji

- Drogi
- Tory kolejowe
- Ekrany akustyczne
- Granica miasta

Przedziały emisji [dB]

- 50 - 55
- 55 - 60
- 60 - 65
- 65 - 70
- 70 - 75
- > 80

Zabudowa

- Budynek mieszkalny
- Budynek oświaty, nauki, kultury, sportowy
- szpital, zakład opieki medycznej

Teren

- Lasy
- Pozostała zieleń
- Winnice
- Wody

N

SKALA 1:10 000

0 100 200 300 400 m

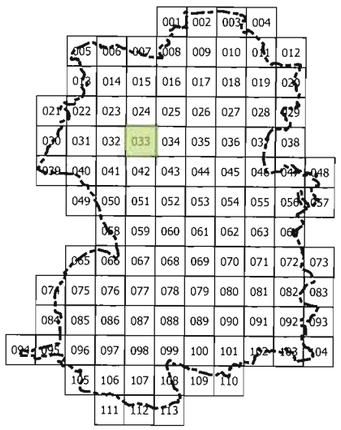

Arkusz nr 033

MAPA AKUSTYCZNA MIASTA ZIELONA GÓRA

MAPA EMISYJNA HAŁASU KOLEJOWEGO

WSKAŹNIK LDWN

Legenda

Elementy sytuacji

- Drogi
- Tory kolejowe
- Ekrany akustyczne
- Granica miasta

Przedziały emisji [dB]

- 50 - 55
- 55 - 60
- 60 - 65
- 65 - 70
- 70 - 75
- > 80

Zabudowa

- Budynek mieszkalny
- Budynek oświaty, nauki, kultury, sportowy
- szpital, zakład opieki medycznej

Teren

- Lasy
- Pozostała zieleń
- Winnice
- Wody

N

SKALA 1:10 000

0 100 200 300 400 m

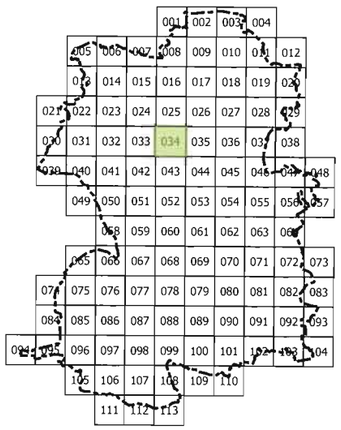

Arkusz nr 034

MAPA AKUSTYCZNA MIASTA ZIELONA GÓRA

MAPA EMISYJNA HAŁASU KOLEJOWEGO

WSKAŹNIK LDWN

Legenda

Elementy sytuacji

- Drogi
- Tory kolejowe
- Ekrany akustyczne
- Granica miasta

Przedziały emisji [dB]

- 50 - 55
- 55 - 60
- 60 - 65
- 65 - 70
- 70 - 75
- > 80

Zabudowa

- Budynek mieszkalny
- Budynek oświaty, nauki, kultury, sportowy
- szpital, zakład opieki medycznej

Teren

- Lasy
- Pozostała zieleń
- Winnice
- Wody

N

SKALA 1:10 000

0 100 200 300 400 m

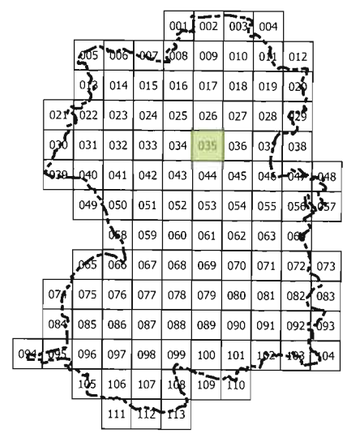

Arkusz nr 035

Droga Ekspresowa S3

Droga Ekspresowa S3

Droga Ekspresowa S3

MAPA AKUSTYCZNA MIASTA ZIELONA GÓRA

MAPA EMISYJNA HAŁASU KOLEJOWEGO

WSKAŹNIK LDWN

Legenda

Elementy sytuacji

- Drogi
- Tory kolejowe
- Ekrany akustyczne
- Granica miasta

Przedziały emisji [dB]

- 50 - 55
- 55 - 60
- 60 - 65
- 65 - 70
- 70 - 75
- > 80

Zabudowa

- Budynek mieszkalny
- Budynek oświaty, nauki, kultury, sportowy
- szpital, zakład opieki medycznej

Teren

- Lasy
- Pozostała zieleń
- Winnice
- Wody

N

SKALA 1:10 000

0 100 200 300 400 m

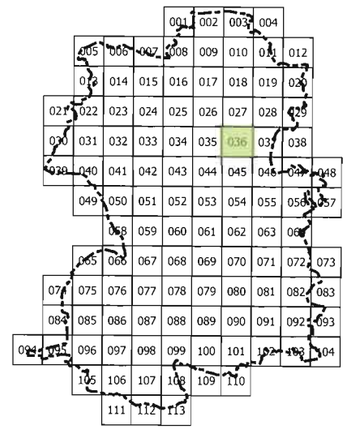

Arkusz nr 036

MAPA AKUSTYCZNA MIASTA ZIELONA GÓRA

MAPA EMISYJNA HAŁASU KOLEJOWEGO

WSKAŹNIK LDWN

Legenda

Elementy sytuacji

- Drogi
- Tory kolejowe
- Ekrany akustyczne
- Granica miasta

Przedziały emisji [dB]

- 50 - 55
- 55 - 60
- 60 - 65
- 65 - 70
- 70 - 75
- > 80

Zabudowa

- Budynek mieszkalny
- Budynek oświaty, nauki, kultury, sportowy
- szpital, zakład opieki medycznej

Teren

- Lasy
- Pozostała zieleń
- Winnice
- Wody

N

SKALA 1:10 000

0 100 200 300 400 m

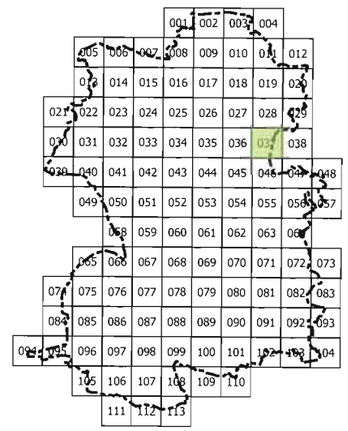

Arkusz nr 037

MAPA AKUSTYCZNA MIASTA ZIELONA GÓRA

MAPA EMISYJNA HAŁASU KOLEJOWEGO

WSKAŹNIK LDWN

Legenda

Elementy sytuacji

- Drogi
- Tory kolejowe
- Ekrany akustyczne
- Granica miasta

Przedziały emisji [dB]

- 50 - 55
- 55 - 60
- 60 - 65
- 65 - 70
- 70 - 75
- > 80

Zabudowa

- Budynek mieszkalny
- Budynek oświaty, nauki, kultury, sportowy
- szpital, zakład opieki medycznej

Teren

- Lasy
- Pozostała zieleń
- Winnice
- Wody

N

SKALA 1:10 000

0 100 200 300 400 m

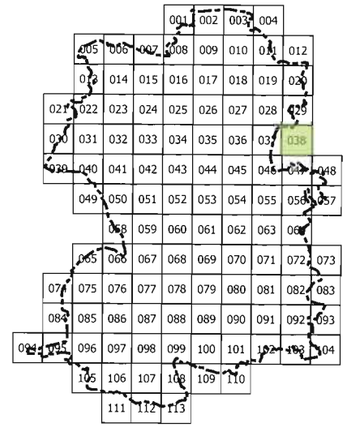

Arkusz nr 038

MAPA AKUSTYCZNA MIASTA ZIELONA GÓRA

MAPA EMISYJNA HAŁASU KOLEJOWEGO

WSKAŹNIK LDWN

Legenda

Elementy sytuacji

- Drogi
- Tory kolejowe
- Ekrany akustyczne
- Granica miasta

Przedziały emisji [dB]

- 50 - 55
- 55 - 60
- 60 - 65
- 65 - 70
- 70 - 75
- > 80

Zabudowa

- Budynek mieszkalny
- Budynek oświaty, nauki, kultury, sportowy
- szpital, zakład opieki medycznej

Teren

- Lasy
- Pozostała zieleń
- Winnice
- Wody

N

SKALA 1:10 000

0 100 200 300 400 m

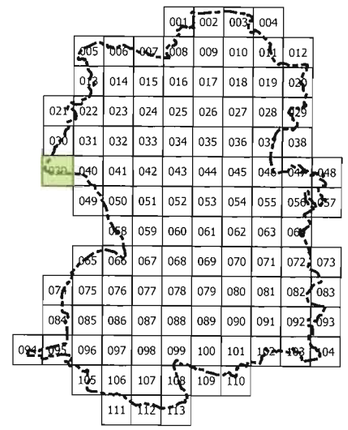

Arkusz nr 039

MAPA AKUSTYCZNA MIASTA ZIELONA GÓRA

MAPA EMISYJNA HAŁASU KOLEJOWEGO

WSKAŹNIK LDWN

Legenda

Elementy sytuacji

- Drogi
- Tory kolejowe
- Ekrany akustyczne
- Granica miasta

Przedziały emisji [dB]

- 50 - 55
- 55 - 60
- 60 - 65
- 65 - 70
- 70 - 75
- > 80

Zabudowa

- Budynek mieszkalny
- Budynek oświaty, nauki, kultury, sportowy
- szpital, zakład opieki medycznej

Teren

- Lasy
- Pozostała zieleń
- Winnice
- Wody

N

SKALA 1:10 000

0 100 200 300 400 m

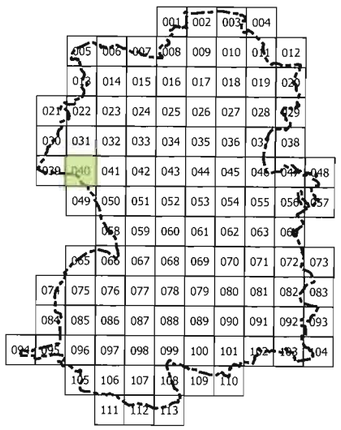

Arkusz nr 040

MAPA AKUSTYCZNA MIASTA ZIELONA GÓRA

MAPA EMISYJNA HAŁASU KOLEJOWEGO

WSKAŹNIK LDWN

Legenda

Elementy sytuacji

- Drogi
- Tory kolejowe
- Ekrany akustyczne
- Granica miasta

Przedziały emisji [dB]

- 50 - 55
- 55 - 60
- 60 - 65
- 65 - 70
- 70 - 75
- > 80

Zabudowa

- Budynek mieszkalny
- Budynek oświaty, nauki, kultury, sportowy
- szpital, zakład opieki medycznej

Teren

- Lasy
- Pozostała zieleń
- Winnice
- Wody

N

SKALA 1:10 000

0 100 200 300 400 m

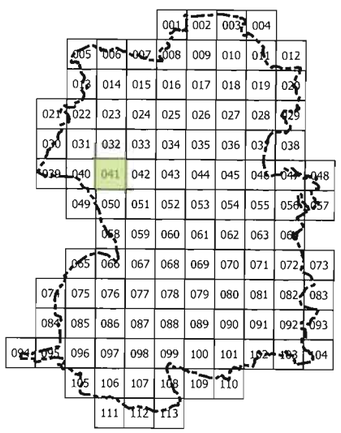

Arkusz nr 041

MAPA AKUSTYCZNA MIASTA ZIELONA GÓRA

MAPA EMISYJNA HAŁASU KOLEJOWEGO

WSKAŹNIK LDWN

Legenda

Elementy sytuacji

- Drogi
- Tory kolejowe
- Ekrany akustyczne
- Granica miasta

Przedziały emisji [dB]

- 50 - 55
- 55 - 60
- 60 - 65
- 65 - 70
- 70 - 75
- > 80

Zabudowa

- Budynek mieszkalny
- Budynek oświaty, nauki, kultury, sportowy
- szpital, zakład opieki medycznej

Teren

- Lasy
- Pozostała zieleń
- Winnice
- Wody

N

SKALA 1:10 000

0 100 200 300 400 m

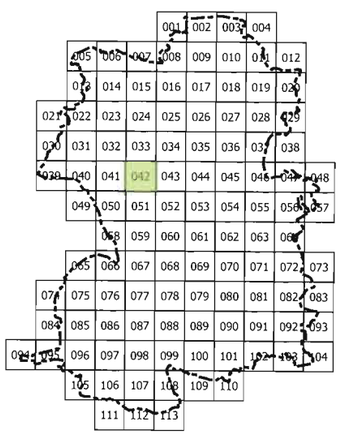

Arkusz nr 042

MAPA AKUSTYCZNA MIASTA ZIELONA GÓRA

MAPA EMISYJNA HAŁASU KOLEJOWEGO

WSKAŹNIK LDWN

Legenda

Elementy sytuacji

- Drogi
- Tory kolejowe
- Ekrany akustyczne
- Granica miasta

Przedziały emisji [dB]

- 50 - 55
- 55 - 60
- 60 - 65
- 65 - 70
- 70 - 75
- > 80

Zabudowa

- Budynek mieszkalny
- Budynek oświaty, nauki, kultury, sportowy
- szpital, zakład opieki medycznej

Teren

- Lasy
- Pozostała zieleń
- Winnice
- Wody

N

SKALA 1:10 000

0 100 200 300 400 m

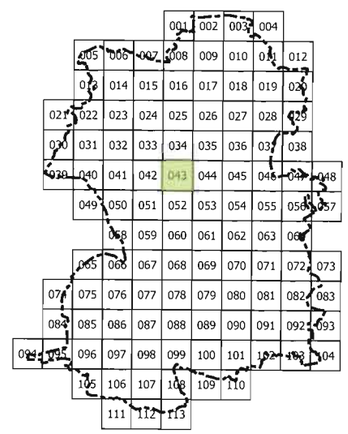

Arkusz nr 043

MAPA AKUSTYCZNA MIASTA ZIELONA GÓRA

MAPA EMISYJNA HAŁASU KOLEJOWEGO

WSKAŹNIK LDWN

Legenda

Elementy sytuacji

- Drogi
- Tory kolejowe
- Ekrany akustyczne
- Granica miasta

Przedziały emisji [dB]

- 50 - 55
- 55 - 60
- 60 - 65
- 65 - 70
- 70 - 75
- > 80

Zabudowa

- Budynek mieszkalny
- Budynek oświaty, nauki, kultury, sportowy
- szpital, zakład opieki medycznej

Teren

- Lasy
- Pozostała zieleń
- Winnice
- Wody

N

SKALA 1:10 000

0 100 200 300 400 m

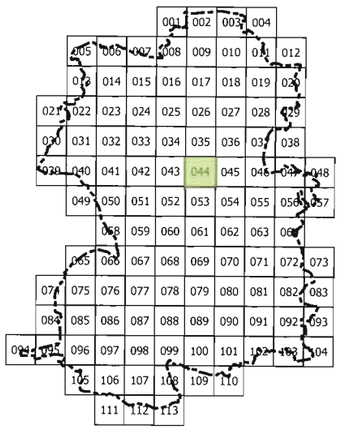

Arkusz nr 044

MAPA AKUSTYCZNA MIASTA ZIELONA GÓRA

MAPA EMISYJNA HAŁASU KOLEJOWEGO

WSKAŹNIK LDWN

Legenda

Elementy sytuacji

- Drogi
- Tory kolejowe
- Ekrany akustyczne
- Granica miasta

Przedziały emisji [dB]

- 50 - 55
- 55 - 60
- 60 - 65
- 65 - 70
- 70 - 75
- > 80

Zabudowa

- Budynek mieszkalny
- Budynek oświaty, nauki, kultury, sportowy
- szpital, zakład opieki medycznej

Teren

- Lasy
- Pozostała zieleń
- Winnice
- Wody

N

SKALA 1:10 000

0 100 200 300 400 m

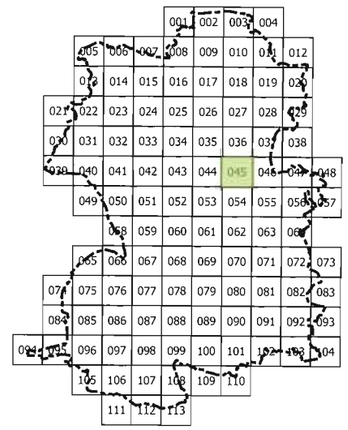

Arkusz nr 045

MAPA AKUSTYCZNA MIASTA ZIELONA GÓRA

MAPA EMISYJNA HAŁASU KOLEJOWEGO

WSKAŹNIK LDWN

Legenda

Elementy sytuacji

- Drogi
- Tory kolejowe
- Ekrany akustyczne
- Granica miasta

Przedziały emisji [dB]

- 50 - 55
- 55 - 60
- 60 - 65
- 65 - 70
- 70 - 75
- > 80

Zabudowa

- Budynek mieszkalny
- Budynek oświaty, nauki, kultury, sportowy
- szpital, zakład opieki medycznej

Teren

- Lasy
- Pozostała zieleń
- Winnice
- Wody

N

SKALA 1:10 000

0 100 200 300 400 m

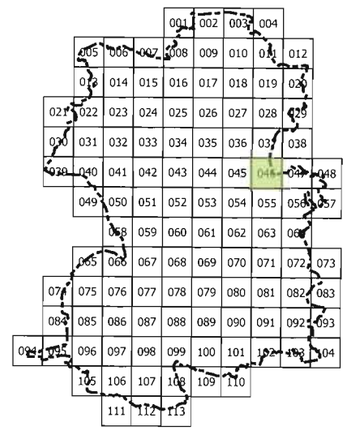

Arkusz nr 046

MAPA AKUSTYCZNA MIASTA ZIELONA GÓRA

MAPA EMISYJNA HAŁASU KOLEJOWEGO

WSKAŹNIK LDWN

Legenda

Elementy sytuacji

- Drogi
- Tory kolejowe
- Ekrany akustyczne
- Granica miasta

Przedziały emisji [dB]

- 50 - 55
- 55 - 60
- 60 - 65
- 65 - 70
- 70 - 75
- > 80

Zabudowa

- Budynek mieszkalny
- Budynek oświaty, nauki, kultury, sportowy
- szpital, zakład opieki medycznej

Teren

- Lasy
- Pozostała zieleń
- Winnice
- Wody

N

SKALA 1:10 000

0 100 200 300 400 m

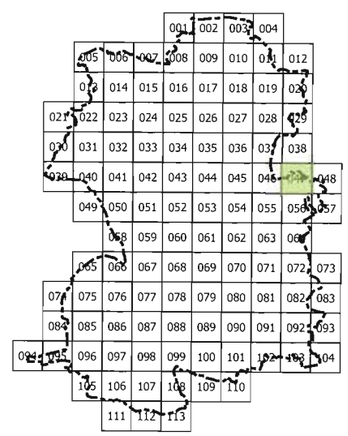

Arkusz nr 047

MAPA AKUSTYCZNA MIASTA ZIELONA GÓRA

MAPA EMISYJNA HAŁASU KOLEJOWEGO

WSKAŹNIK LDWN

Legenda

Elementy sytuacji

- Drogi
- Tory kolejowe
- Ekrany akustyczne
- Granica miasta

Przedziały emisji [dB]

- 50 - 55
- 55 - 60
- 60 - 65
- 65 - 70
- 70 - 75
- > 80

Zabudowa

- Budynek mieszkalny
- Budynek oświaty, nauki, kultury, sportowy
- szpital, zakład opieki medycznej

Teren

- Lasy
- Pozostała zieleń
- Winnice
- Wody

N

SKALA 1:10 000

0 100 200 300 400 m

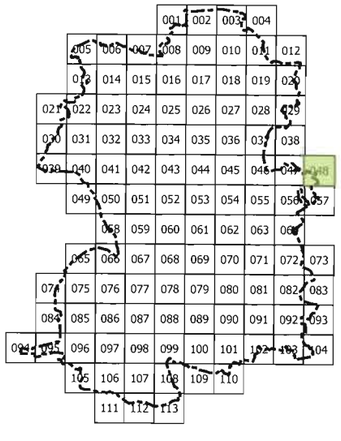

Arkusz nr 048

MAPA AKUSTYCZNA MIASTA ZIELONA GÓRA

MAPA EMISYJNA HAŁASU KOLEJOWEGO

WSKAŹNIK LDWN

Legenda

Elementy sytuacji

- Drogi
- Tory kolejowe
- Ekrany akustyczne
- Granica miasta

Przedziały emisji [dB]

- 50 - 55
- 55 - 60
- 60 - 65
- 65 - 70
- 70 - 75
- > 80

Zabudowa

- Budynek mieszkalny
- Budynek oświaty, nauki, kultury, sportowy
- szpital, zakład opieki medycznej

Teren

- Lasy
- Pozostała zieleń
- Winnice
- Wody

N

SKALA 1:10 000

0 100 200 300 400 m

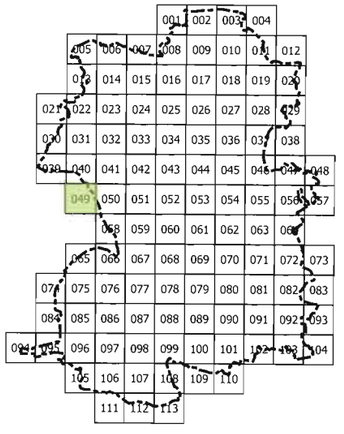

Arkusz nr 049

MAPA AKUSTYCZNA MIASTA ZIELONA GÓRA

MAPA EMISYJNA HAŁASU KOLEJOWEGO

WSKAŹNIK LDWN

Legenda

Elementy sytuacji

- Drogi
- Tory kolejowe
- Ekrany akustyczne
- Granica miasta

Przedziały emisji [dB]

- 50 - 55
- 55 - 60
- 60 - 65
- 65 - 70
- 70 - 75
- > 80

Zabudowa

- Budynek mieszkalny
- Budynek oświaty, nauki, kultury, sportowy
- szpital, zakład opieki medycznej

Teren

- Lasy
- Pozostała zieleń
- Winnice
- Wody

N

SKALA 1:10 000

0 100 200 300 400 m

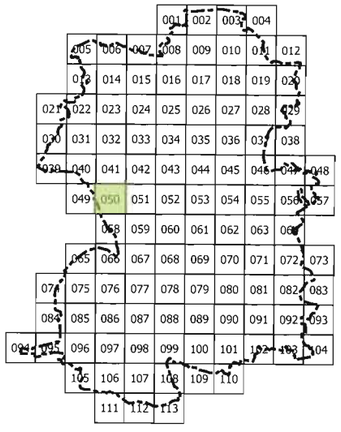

Arkusz nr 050

MAPA AKUSTYCZNA MIASTA ZIELONA GÓRA

MAPA EMISYJNA HAŁASU KOLEJOWEGO

WSKAŹNIK LDWN

Legenda

Elementy sytuacji

- Drogi
- Tory kolejowe
- Ekrany akustyczne
- Granica miasta

Przedziały emisji [dB]

- 50 - 55
- 55 - 60
- 60 - 65
- 65 - 70
- 70 - 75
- > 80

Zabudowa

- Budynek mieszkalny
- Budynek oświaty, nauki, kultury, sportowy
- szpital, zakład opieki medycznej

Teren

- Lasy
- Pozostała zieleń
- Winnice
- Wody

N

SKALA 1:10 000

0 100 200 300 400 m

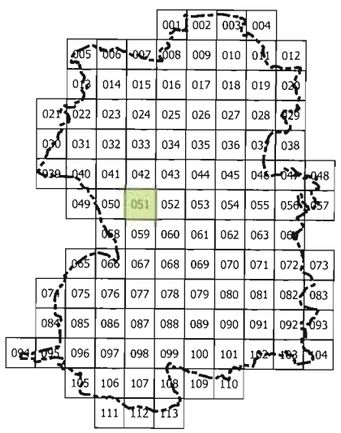

Arkusz nr 051

MAPA AKUSTYCZNA MIASTA ZIELONA GÓRA

MAPA EMISYJNA HAŁASU KOLEJOWEGO

WSKAŹNIK LDWN

Legenda

Elementy sytuacji

- Drogi
- Tory kolejowe
- Ekrany akustyczne
- Granica miasta

Przedziały emisji [dB]

- 50 - 55
- 55 - 60
- 60 - 65
- 65 - 70
- 70 - 75
- > 80

Zabudowa

- Budynek mieszkalny
- Budynek oświaty, nauki, kultury, sportowy
- szpital, zakład opieki medycznej

Teren

- Lasy
- Pozostała zieleń
- Winnice
- Wody

N

SKALA 1:10 000

0 100 200 300 400 m

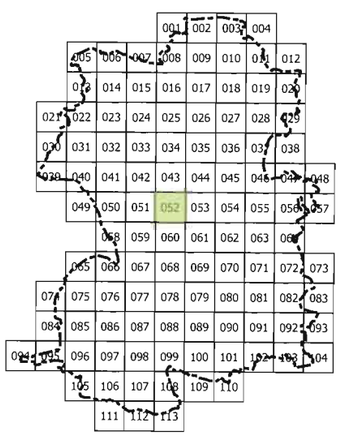

Arkusz nr 052

MAPA AKUSTYCZNA MIASTA ZIELONA GÓRA

MAPA EMISYJNA HAŁASU KOLEJOWEGO

WSKAŹNIK LDWN

Legenda

Elementy sytuacji

- Drogi
- Tory kolejowe
- Ekrany akustyczne
- Granica miasta

Przedziały emisji [dB]

- 50 - 55
- 55 - 60
- 60 - 65
- 65 - 70
- 70 - 75
- > 80

Zabudowa

- Budynek mieszkalny
- Budynek oświaty, nauki, kultury, sportowy
- szpital, zakład opieki medycznej

Teren

- Lasy
- Pozostała zieleń
- Winnice
- Wody

N

SKALA 1:10 000

0 100 200 300 400 m

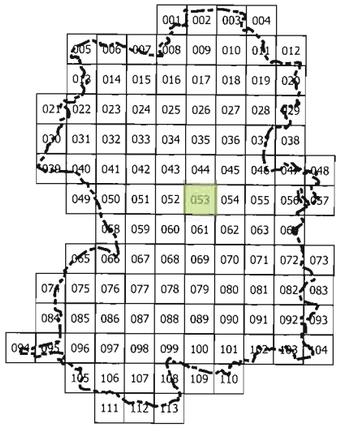

Arkusz nr 053

MAPA AKUSTYCZNA MIASTA ZIELONA GÓRA

MAPA EMISYJNA HAŁASU KOLEJOWEGO

WSKAŹNIK LDWN

Legenda

Elementy sytuacji

- Drogi
- Tory kolejowe
- Ekrany akustyczne
- Granica miasta

Przedziały emisji [dB]

- 50 - 55
- 55 - 60
- 60 - 65
- 65 - 70
- 70 - 75
- > 80

Zabudowa

- Budynek mieszkalny
- Budynek oświaty, nauki, kultury, sportowy
- szpital, zakład opieki medycznej

Teren

- Lasy
- Pozostała zieleń
- Winnice
- Wody

N

SKALA 1:10 000

0 100 200 300 400 m

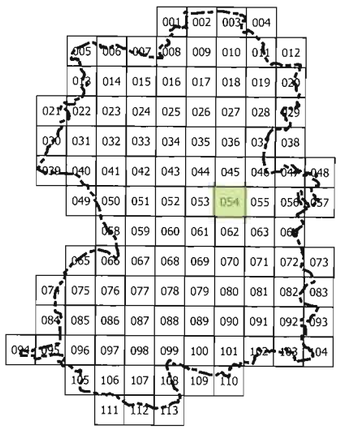

Arkusz nr 054

MAPA AKUSTYCZNA MIASTA ZIELONA GÓRA

MAPA EMISYJNA HAŁASU KOLEJOWEGO

WSKAŹNIK LDWN

droga
Stary Kisielin-Przemysłowa
Stary Kisielin-Dworcowa
Nowy Kisielin-Polna
Nowy Kisielin-Krótka
Nowy Kisielin-Odrzańska
Nowy Kisielin-Strumykowa
Nowy Kisielin-Podgórna
Nowy Kisielin-Żródlana
Nowy Kisielin-Dolna
Nowy Kisielin-Spokojna
Nowy Kisielin-Grzybowa
Nowy Kisielin-A. Syrkiewicza
Stary Kisielin-Lipowa
Stary Kisielin-Dojazdowa
Stary Kisielin-Makowa
Stary Kisielin-Grzybowa
Nowy Kisielin-A. Wysockiego
Nowy Kisielin-Nowa
Droga wojewódzka nr 282
Nowy Kisielin-Rozwojowa
Nowy Kisielin-Naukowa

Legenda

Elementy sytuacji

- Drogi
- Tory kolejowe
- Ekrany akustyczne
- Granica miasta

Przedziały emisji [dB]

- 50 - 55
- 55 - 60
- 60 - 65
- 65 - 70
- 70 - 75
- > 80

Zabudowa

- Budynek mieszkalny
- Budynek oświaty, nauki, kultury, sportowy
- szpital, zakład opieki medycznej

Teren

- Lasy
- Pozostała zieleń
- Winnice
- Wody

N

SKALA 1:10 000

0 100 200 300 400 m

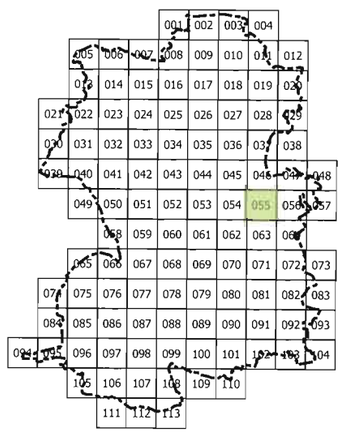

Arkusz nr 055

MAPA AKUSTYCZNA MIASTA ZIELONA GÓRA

MAPA EMISYJNA HAŁASU KOLEJOWEGO

WSKAŹNIK LDWN

Nowy Kisielin-Dębowa
Nowy Kisielin-Brzozowa
Nowy Kisielin-Sosnowa
Nowy Kisielin-Lipowa
Nowy Kisielin-Świerkowa
Nowy Kisielin-Dolna
Nowy Kisielin-Leśna
Nowy Kisielin-Odrzańska
Nowy Kisielin-Bukowa
Nowy Kisielin-Technologiczna
Nowy Kisielin-Gałowa
Nowy Kisielin-Łąkowa
Nowy Kisielin-A. Wysockiego
droga
droga
droga
droga
Droga wojewódzka nr 282
Droga wojewódzka nr 282
Droga wojewódzka nr 282
Nowy Kisielin-Rozwojowa

Legenda

Elementy sytuacji

- Drogi
- Tory kolejowe
- Ekrany akustyczne
- Granica miasta

Przedziały emisji [dB]

- 50 - 55
- 55 - 60
- 60 - 65
- 65 - 70
- 70 - 75
- > 80

Zabudowa

- Budynek mieszkalny
- Budynek oświaty, nauki, kultury, sportowy
- szpital, zakład opieki medycznej

Teren

- Lasy
- Pozostała zieleń
- Winnice
- Wody

N

SKALA 1:10 000

0 100 200 300 400 m

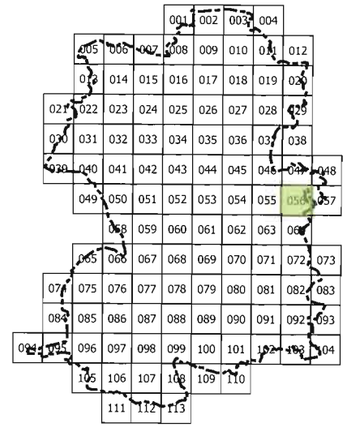

Arkusz nr 056

MAPA AKUSTYCZNA MIASTA ZIELONA GÓRA

MAPA EMISYJNA HAŁASU KOLEJOWEGO

WSKAŹNIK LDWN

Legenda

Elementy sytuacji

- Drogi
- Tory kolejowe
- Ekrany akustyczne
- Granica miasta

Przedziały emisji [dB]

- 50 - 55
- 55 - 60
- 60 - 65
- 65 - 70
- 70 - 75
- > 80

Zabudowa

- Budynek mieszkalny
- Budynek oświaty, nauki, kultury, sportowy
- szpital, zakład opieki medycznej

Teren

- Lasy
- Pozostała zieleń
- Winnice
- Wody

N

SKALA 1:10 000

0 100 200 300 400 m

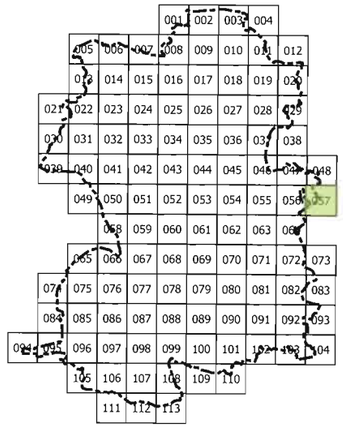

Arkusz nr 057

MAPA AKUSTYCZNA MIASTA ZIELONA GÓRA

MAPA EMISYJNA HAŁASU KOLEJOWEGO

WSKAŹNIK LDWN

Legenda

Elementy sytuacji

- Drogi
- Tory kolejowe
- Ekrany akustyczne
- Granica miasta

Przedziały emisji [dB]

- 50 - 55
- 55 - 60
- 60 - 65
- 65 - 70
- 70 - 75
- > 80

Zabudowa

- Budynek mieszkalny
- Budynek oświaty, nauki, kultury, sportowy
- szpital, zakład opieki medycznej

Teren

- Lasy
- Pozostała zieleń
- Winnice
- Wody

N

SKALA 1:10 000

0 100 200 300 400 m

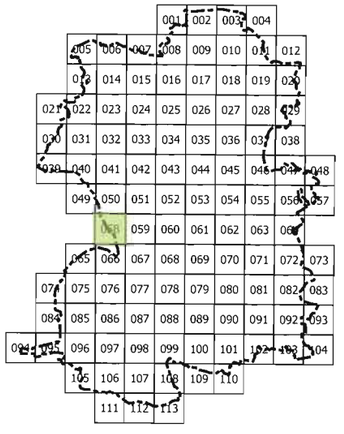

Arkusz nr 058

MAPA AKUSTYCZNA MIASTA ZIELONA GÓRA

MAPA EMISYJNA HAŁASU KOLEJOWEGO

WSKAŹNIK LDWN

Legenda

Elementy sytuacji

- Drogi
- Tory kolejowe
- Ekrany akustyczne
- Granica miasta

Przedziały emisji [dB]

- 50 - 55
- 55 - 60
- 60 - 65
- 65 - 70
- 70 - 75
- > 80

Zabudowa

- Budynek mieszkalny
- Budynek oświaty, nauki, kultury, sportowy
- szpital, zakład opieki medycznej

Teren

- Lasy
- Pozostała zieleń
- Winnice
- Wody

N

SKALA 1:10 000

0 100 200 300 400 m

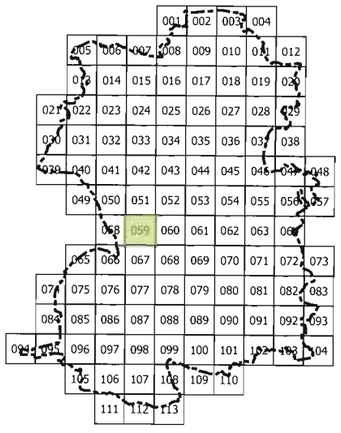

Arkusz nr 059

MAPA AKUSTYCZNA MIASTA ZIELONA GÓRA

MAPA EMISYJNA HAŁASU KOLEJOWEGO

WSKAŹNIK LDWN

Legenda

Elementy sytuacji

- Drogi
- Tory kolejowe
- Ekrany akustyczne
- Granica miasta

Przedziały emisji [dB]

- 50 - 55
- 55 - 60
- 60 - 65
- 65 - 70
- 70 - 75
- > 80

Zabudowa

- Budynek mieszkalny
- Budynek oświaty, nauki, kultury, sportowy
- szpital, zakład opieki medycznej

Teren

- Lasy
- Pozostała zieleń
- Winnice
- Wody

N

SKALA 1:10 000

0 100 200 300 400 m

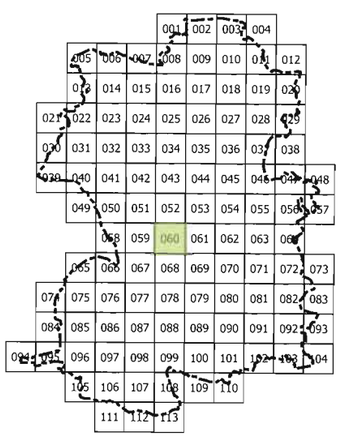

Arkusz nr 060

MAPA AKUSTYCZNA MIASTA ZIELONA GÓRA

MAPA EMISYJNA HAŁASU KOLEJOWEGO

WSKAŹNIK LDWN

Legenda

Elementy sytuacji

- Drogi
- Tory kolejowe
- Ekrany akustyczne
- Granica miasta

Przedziały emisji [dB]

- 50 - 55
- 55 - 60
- 60 - 65
- 65 - 70
- 70 - 75
- > 80

Zabudowa

- Budynek mieszkalny
- Budynek oświaty, nauki, kultury, sportowy
- szpital, zakład opieki medycznej

Teren

- Lasy
- Pozostała zieleń
- Winnice
- Wody

N

SKALA 1:10 000

0 100 200 300 400 m

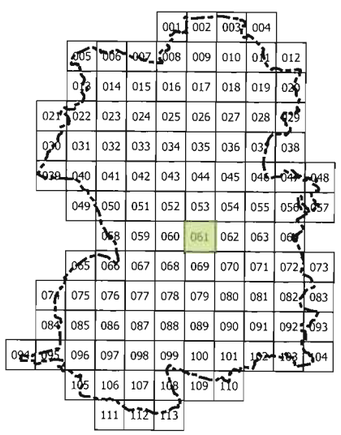

Arkusz nr 061

MAPA AKUSTYCZNA MIASTA ZIELONA GÓRA

MAPA EMISYJNA HAŁASU KOLEJOWEGO

WSKAŹNIK LDWN

Legenda

Elementy sytuacji

- Drogi
- Tory kolejowe
- Ekrany akustyczne
- Granica miasta

Przedziały emisji [dB]

- 50 - 55
- 55 - 60
- 60 - 65
- 65 - 70
- 70 - 75
- > 80

Zabudowa

- Budynek mieszkalny
- Budynek oświaty, nauki, kultury, sportowy
- szpital, zakład opieki medycznej

Teren

- Lasy
- Pozostała zieleń
- Winnice
- Wody

N

SKALA 1:10 000

0 100 200 300 400 m

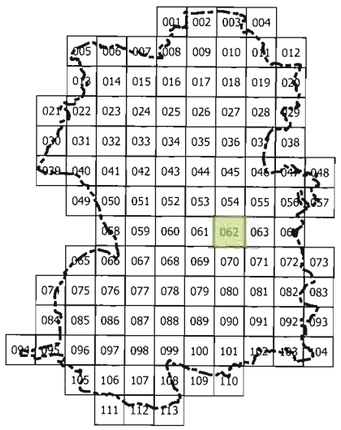

Arkusz nr 062

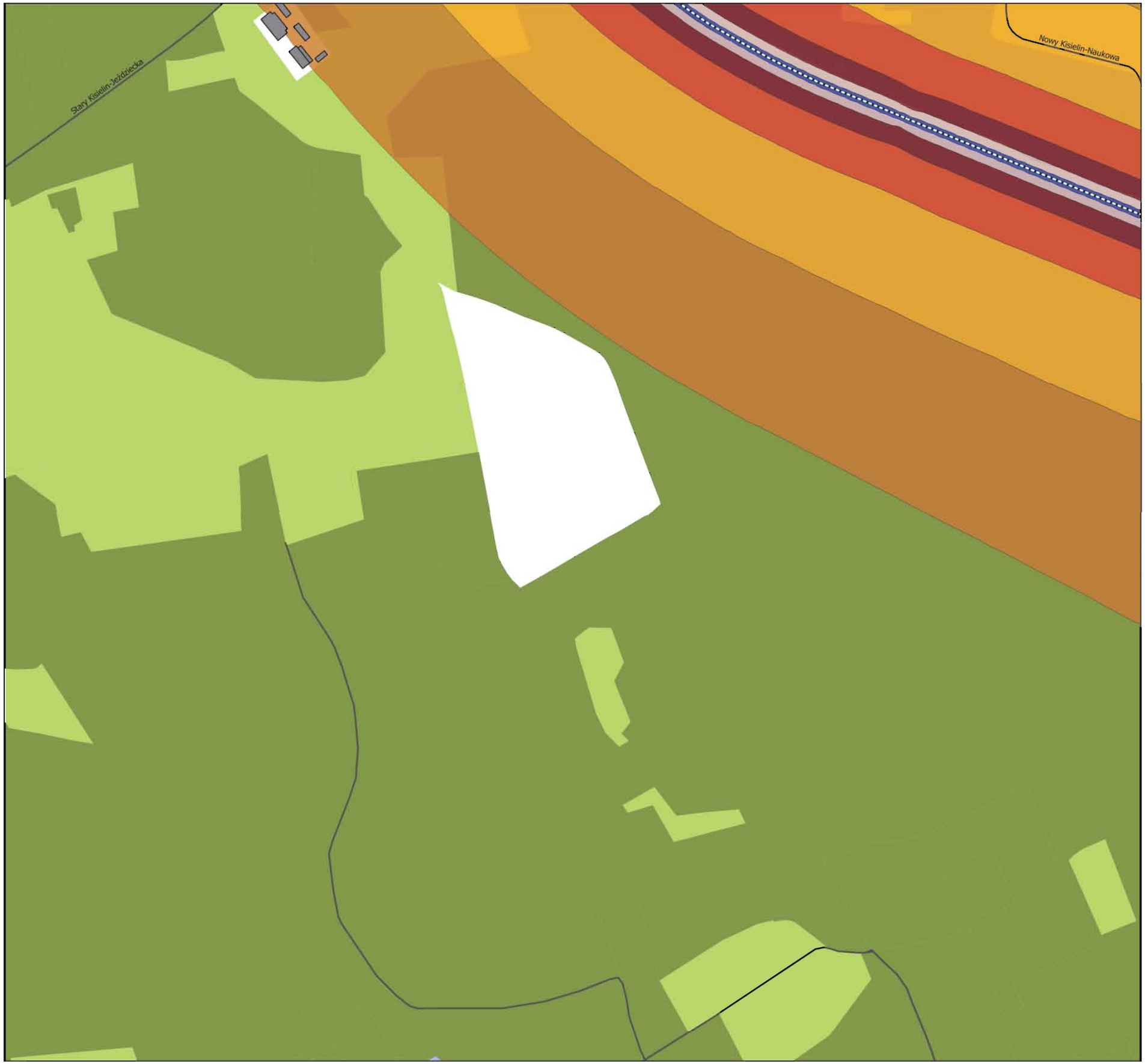

MAPA AKUSTYCZNA MIASTA ZIELONA GÓRA

MAPA EMISYJNA HAŁASU KOLEJOWEGO

WSKAŹNIK LDWN

Legenda

Elementy sytuacji

- Drogi
- Tory kolejowe
- Ekrany akustyczne
- Granica miasta

Przedziały emisji [dB]

- 50 - 55
- 55 - 60
- 60 - 65
- 65 - 70
- 70 - 75
- > 80

Zabudowa

- Budynek mieszkalny
- Budynek oświaty, nauki, kultury, sportowy
- szpital, zakład opieki medycznej

Teren

- Lasy
- Pozostała zieleń
- Winnice
- Wody

N

SKALA 1:10 000

0 100 200 300 400 m

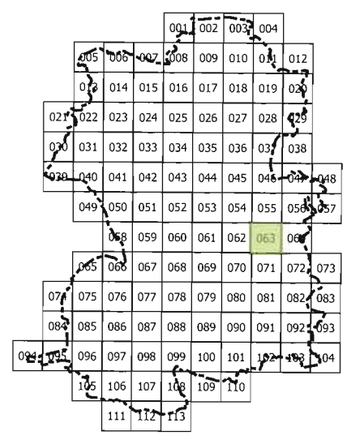

Arkusz nr 063

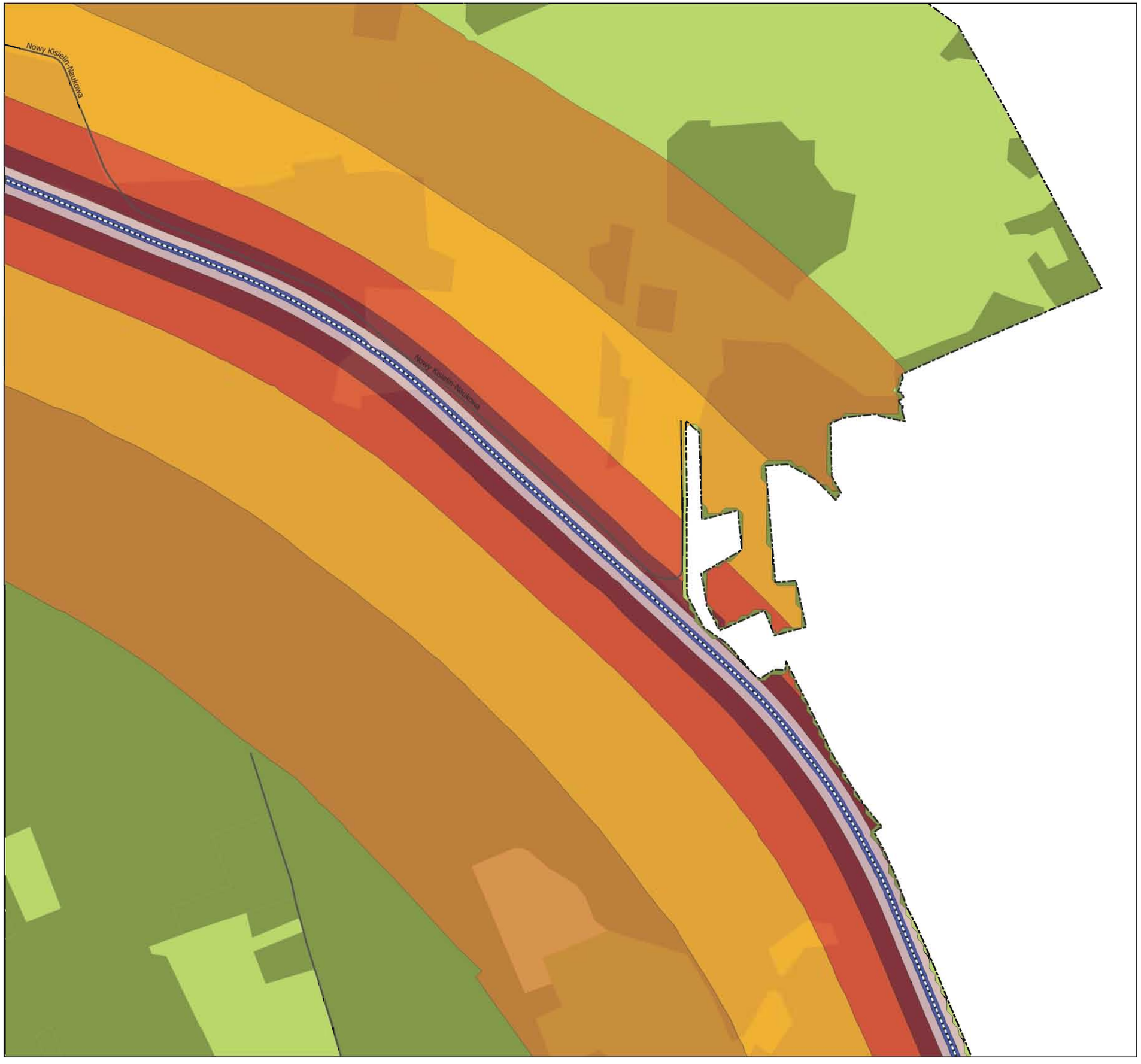

MAPA AKUSTYCZNA MIASTA ZIELONA GÓRA

MAPA EMISYJNA HAŁASU KOLEJOWEGO

WSKAŹNIK LDWN

Legenda

Elementy sytuacji

- Drogi
- Tory kolejowe
- Ekrany akustyczne
- Granica miasta

Przedziały emisji [dB]

- 50 - 55
- 55 - 60
- 60 - 65
- 65 - 70
- 70 - 75
- > 80

Zabudowa

- Budynek mieszkalny
- Budynek oświaty, nauki, kultury, sportowy
- szpital, zakład opieki medycznej

Teren

- Lasy
- Pozostała zieleń
- Winnice
- Wody

N

SKALA 1:10 000

0 100 200 300 400 m

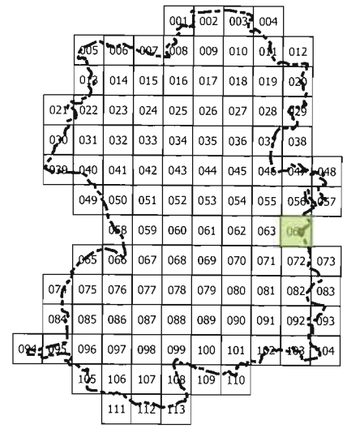

Arkusz nr 064

MAPA AKUSTYCZNA MIASTA ZIELONA GÓRA

MAPA EMISYJNA HAŁASU KOLEJOWEGO

WSKAŹNIK LDWN

Legenda

Elementy sytuacji

- Drogi
- Tory kolejowe
- Ekrany akustyczne
- Granica miasta

Przedziały emisji [dB]

- 50 - 55
- 55 - 60
- 60 - 65
- 65 - 70
- 70 - 75
- > 80

Zabudowa

- Budynek mieszkalny
- Budynek oświaty, nauki, kultury, sportowy
- szpital, zakład opieki medycznej

Teren

- Lasy
- Pozostała zieleń
- Winnice
- Wody

N

SKALA 1:10 000

0 100 200 300 400 m

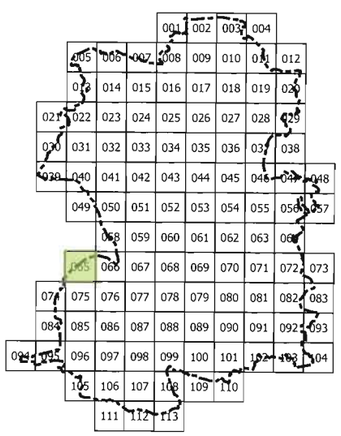

Arkusz nr 065

MAPA AKUSTYCZNA MIASTA ZIELONA GÓRA

MAPA EMISYJNA HAŁASU KOLEJOWEGO

WSKAŹNIK LDWN

Legenda

Elementy sytuacji

- Drogi
- Tory kolejowe
- Ekrany akustyczne
- Granica miasta

Przedziały emisji [dB]

- 50 - 55
- 55 - 60
- 60 - 65
- 65 - 70
- 70 - 75
- > 80

Zabudowa

- Budynek mieszkalny
- Budynek oświaty, nauki, kultury, sportowy
- szpital, zakład opieki medycznej

Teren

- Lasy
- Pozostała zieleń
- Winnice
- Wody

N

SKALA 1:10 000

0 100 200 300 400 m

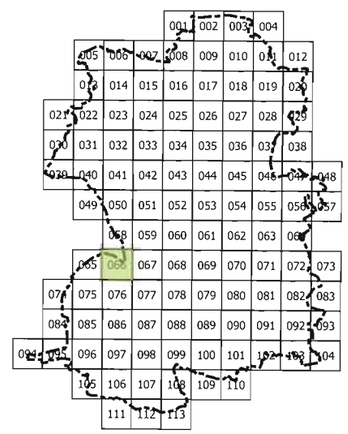

Arkusz nr 066

MAPA AKUSTYCZNA MIASTA ZIELONA GÓRA

MAPA EMISYJNA HAŁASU KOLEJOWEGO

WSKAŹNIK LDWN

Legenda

Elementy sytuacji

- Drogi
- Tory kolejowe
- Ekrany akustyczne
- Granica miasta

Przedziały emisji [dB]

- 50 - 55
- 55 - 60
- 60 - 65
- 65 - 70
- 70 - 75
- > 80

Zabudowa

- Budynek mieszkalny
- Budynek oświaty, nauki, kultury, sportowy
- szpital, zakład opieki medycznej

Teren

- Lasy
- Pozostała zieleń
- Winnice
- Wody

N

SKALA 1:10 000

0 100 200 300 400 m

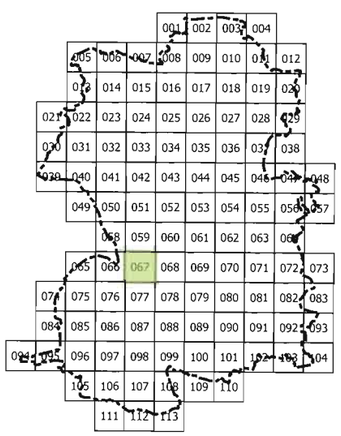

Arkusz nr 067

MAPA AKUSTYCZNA MIASTA ZIELONA GÓRA

MAPA EMISYJNA HAŁASU KOLEJOWEGO

WSKAŹNIK LDWN

Legenda

Elementy sytuacji

- Drogi
- Tory kolejowe
- Ekrany akustyczne
- Granica miasta

Przedziały emisji [dB]

- 50 - 55
- 55 - 60
- 60 - 65
- 65 - 70
- 70 - 75
- > 80

Zabudowa

- Budynek mieszkalny
- Budynek oświaty, nauki, kultury, sportowy
- szpital, zakład opieki medycznej

Teren

- Lasy
- Pozostała zieleń
- Winnice
- Wody

N

SKALA 1:10 000

0 100 200 300 400 m

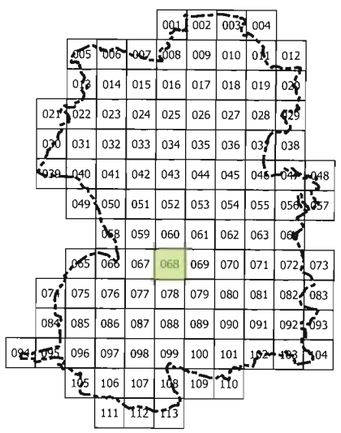

Arkusz nr 068

MAPA AKUSTYCZNA MIASTA ZIELONA GÓRA

MAPA EMISYJNA HAŁASU KOLEJOWEGO

WSKAŹNIK LDWN

Drzonków-Klonowa
Drzonków-Sosnowa
Drzonków-Dębowa
Drzonków-Wierzbowa
Drzonków-Kalinowa
Drzonków-Lipowa
Drzonków-Kasztanowa

Legenda

Elementy sytuacji

- Drogi
- Tory kolejowe
- Ekrany akustyczne
- Granica miasta

Przedziały emisji [dB]

- 50 - 55
- 55 - 60
- 60 - 65
- 65 - 70
- 70 - 75
- > 80

Zabudowa

- Budynek mieszkalny
- Budynek oświaty, nauki, kultury, sportowy
- szpital, zakład opieki medycznej

Teren

- Lasy
- Pozostała zieleń
- Winnice
- Wody

N

SKALA 1:10 000

0 100 200 300 400 m

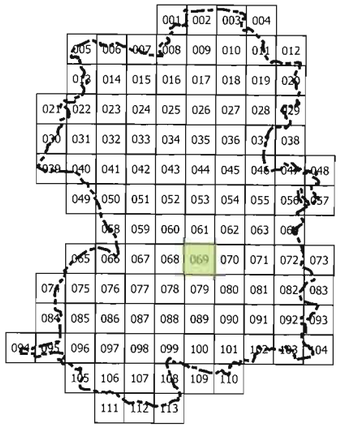

Arkusz nr 069

MAPA AKUSTYCZNA MIASTA ZIELONA GÓRA

MAPA EMISYJNA HAŁASU KOLEJOWEGO

WSKAŹNIK LDWN

Legenda

Elementy sytuacji

- Drogi
- Tory kolejowe
- Ekrany akustyczne
- Granica miasta

Przedziały emisji [dB]

- 50 - 55
- 55 - 60
- 60 - 65
- 65 - 70
- 70 - 75
- > 80

Zabudowa

- Budynek mieszkalny
- Budynek oświaty, nauki, kultury, sportowy
- szpital, zakład opieki medycznej

Teren

- Lasy
- Pozostała zieleń
- Winnice
- Wody

N

SKALA 1:10 000

0 100 200 300 400 m

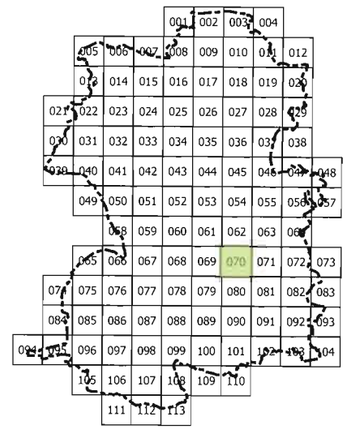

Arkusz nr 070

MAPA AKUSTYCZNA MIASTA ZIELONA GÓRA

MAPA EMISYJNA HAŁASU KOLEJOWEGO

WSKAŹNIK LDWN

Legenda

Elementy sytuacji

- Drogi
- Tory kolejowe
- Ekrany akustyczne
- Granica miasta

Przedziały emisji [dB]

- 50 - 55
- 55 - 60
- 60 - 65
- 65 - 70
- 70 - 75
- > 80

Zabudowa

- Budynek mieszkalny
- Budynek oświaty, nauki, kultury, sportowy
- szpital, zakład opieki medycznej

Teren

- Lasy
- Pozostała zieleń
- Winnice
- Wody

N

SKALA 1:10 000

0 100 200 300 400 m

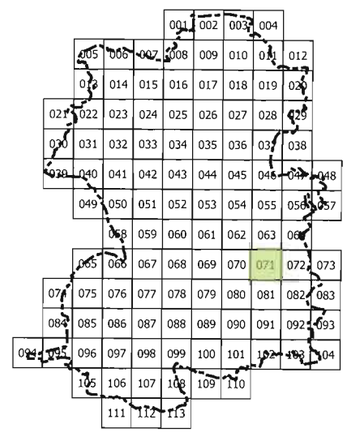

Arkusz nr 071

MAPA AKUSTYCZNA MIASTA ZIELONA GÓRA

MAPA EMISYJNA HAŁASU KOLEJOWEGO

WSKAŹNIK LDWN

Legenda

Elementy sytuacji

- Drogi
- Tory kolejowe
- Ekrany akustyczne
- Granica miasta

Przedziały emisji [dB]

- 50 - 55
- 55 - 60
- 60 - 65
- 65 - 70
- 70 - 75
- > 80

Zabudowa

- Budynek mieszkalny
- Budynek oświaty, nauki, kultury, sportowy
- szpital, zakład opieki medycznej

Teren

- Lasy
- Pozostała zieleń
- Winnice
- Wody

N

SKALA 1:10 000

0 100 200 300 400 m

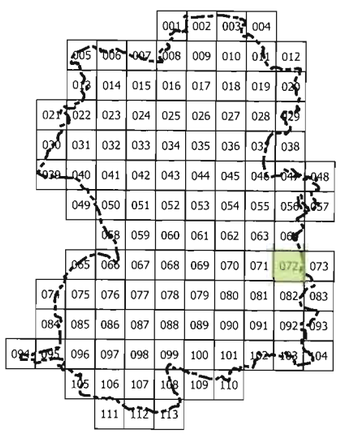

Arkusz nr 072

MAPA AKUSTYCZNA MIASTA ZIELONA GÓRA

MAPA EMISYJNA HAŁASU KOLEJOWEGO

WSKAŹNIK LDWN

Legenda

Elementy sytuacji

- Drogi
- Tory kolejowe
- Ekrany akustyczne
- Granica miasta

Przedziały emisji [dB]

- 50 - 55
- 55 - 60
- 60 - 65
- 65 - 70
- 70 - 75
- > 80

Zabudowa

- Budynek mieszkalny
- Budynek oświaty, nauki, kultury, sportowy
- szpital, zakład opieki medycznej

Teren

- Lasy
- Pozostała zieleń
- Winnice
- Wody

N

SKALA 1:10 000

0 100 200 300 400 m

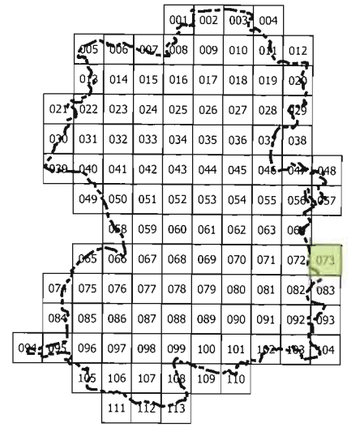

Arkusz nr 073

MAPA AKUSTYCZNA MIASTA ZIELONA GÓRA

MAPA EMISYJNA HAŁASU KOLEJOWEGO

WSKAŹNIK LDWN

Droga wojewódzka nr 279

Legenda

Elementy sytuacji

- Drogi
- Tory kolejowe
- Ekrany akustyczne
- Granica miasta

Przedziały emisji [dB]

- 50 - 55
- 55 - 60
- 60 - 65
- 65 - 70
- 70 - 75
- > 80

Zabudowa

- Budynek mieszkalny
- Budynek oświaty, nauki, kultury, sportowy
- szpital, zakład opieki medycznej

Teren

- Lasy
- Pozostała zieleń
- Winnice
- Wody

N

SKALA 1:10 000

0 100 200 300 400 m

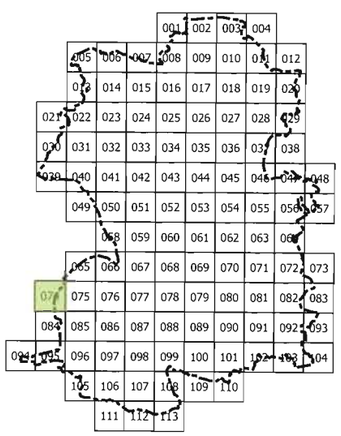

Arkusz nr 074

MAPA AKUSTYCZNA MIASTA ZIELONA GÓRA

MAPA EMISYJNA HAŁASU KOLEJOWEGO

WSKAŹNIK LDWN

Legenda

Elementy sytuacji

- Drogi
- Tory kolejowe
- Ekrany akustyczne
- Granica miasta

Przedziały emisji [dB]

- 50 - 55
- 55 - 60
- 60 - 65
- 65 - 70
- 70 - 75
- > 80

Zabudowa

- Budynek mieszkalny
- Budynek oświaty, nauki, kultury, sportowy
- szpital, zakład opieki medycznej

Teren

- Lasy
- Pozostała zieleń
- Winnice
- Wody

N

SKALA 1:10 000

0 100 200 300 400 m

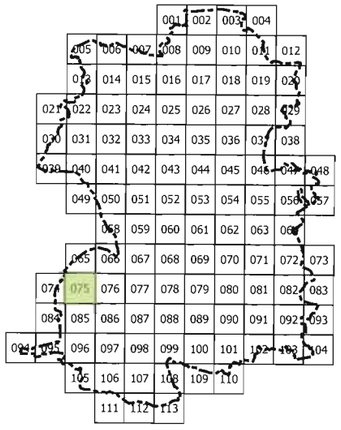

Arkusz nr 075

MAPA AKUSTYCZNA MIASTA ZIELONA GÓRA

MAPA EMISYJNA HAŁASU KOLEJOWEGO

WSKAŹNIK LDWN

Legenda

Elementy sytuacji

- Drogi
- Tory kolejowe
- Ekrany akustyczne
- Granica miasta

Przedziały emisji [dB]

- 50 - 55
- 55 - 60
- 60 - 65
- 65 - 70
- 70 - 75
- > 80

Zabudowa

- Budynek mieszkalny
- Budynek oświaty, nauki, kultury, sportowy
- szpital, zakład opieki medycznej

Teren

- Lasy
- Pozostała zieleń
- Winnice
- Wody

N

SKALA 1:10 000

0 100 200 300 400 m

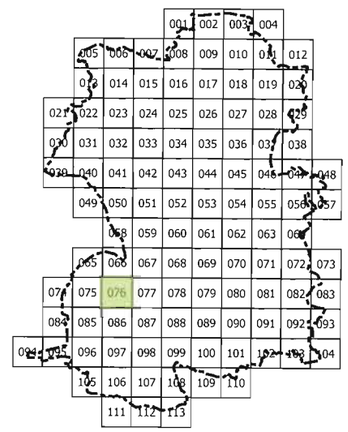

Arkusz nr 076

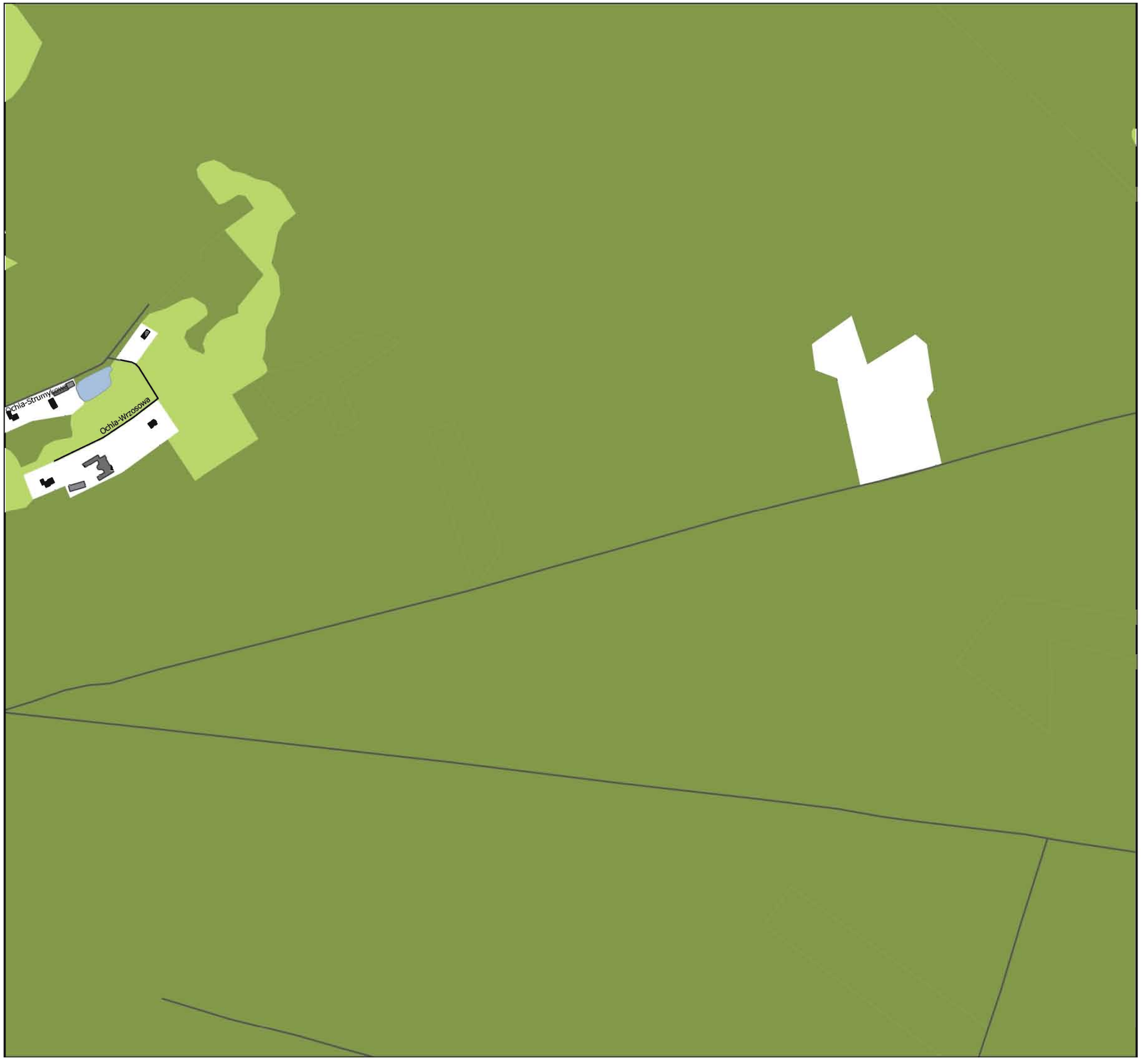

MAPA AKUSTYCZNA MIASTA ZIELONA GÓRA

MAPA EMISYJNA HAŁASU KOLEJOWEGO

WSKAŹNIK LDWN

Legenda

Elementy sytuacji

- Drogi
- Tory kolejowe
- Ekrany akustyczne
- Granica miasta

Przedziały emisji [dB]

- 50 - 55
- 55 - 60
- 60 - 65
- 65 - 70
- 70 - 75
- > 80

Zabudowa

- Budynek mieszkalny
- Budynek oświaty, nauki, kultury, sportowy
- szpital, zakład opieki medycznej

Teren

- Lasy
- Pozostała zieleń
- Winnice
- Wody

N

SKALA 1:10 000

0 100 200 300 400 m

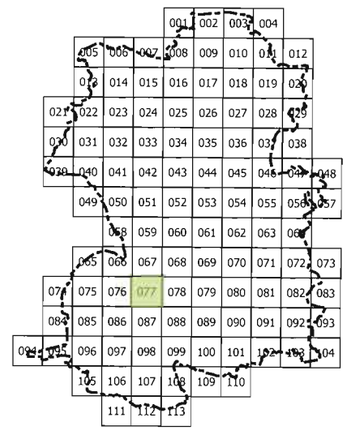

Arkusz nr 077

MAPA AKUSTYCZNA MIASTA ZIELONA GÓRA

MAPA EMISYJNA HAŁASU KOLEJOWEGO

WSKAŹNIK LDWN

Legenda

Elementy sytuacji

- Drogi
- Tory kolejowe
- Ekrany akustyczne
- Granica miasta

Przedziały emisji [dB]

- 50 - 55
- 55 - 60
- 60 - 65
- 65 - 70
- 70 - 75
- > 80

Zabudowa

- Budynek mieszkalny
- Budynek oświaty, nauki, kultury, sportowy
- szpital, zakład opieki medycznej

Teren

- Lasy
- Pozostała zieleń
- Winnice
- Wody

N

SKALA 1:10 000

0 100 200 300 400 m

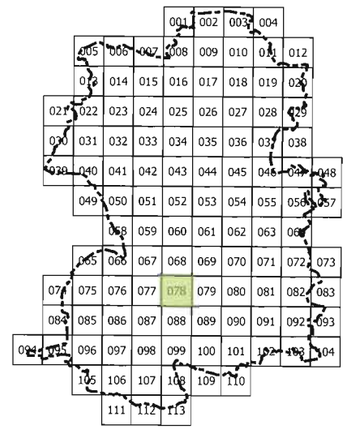

Arkusz nr 078

MAPA AKUSTYCZNA MIASTA ZIELONA GÓRA

MAPA EMISYJNA HAŁASU KOLEJOWEGO

WSKAŹNIK LDWN

Legenda

Elementy sytuacji

- Drogi
- Tory kolejowe
- Ekrany akustyczne
- Granica miasta

Przedziały emisji [dB]

- 50 - 55
- 55 - 60
- 60 - 65
- 65 - 70
- 70 - 75
- > 80

Zabudowa

- Budynek mieszkalny
- Budynek oświaty, nauki, kultury, sportowy
- szpital, zakład opieki medycznej

Teren

- Lasy
- Pozostała zieleń
- Winnice
- Wody

N

SKALA 1:10 000

0 100 200 300 400 m

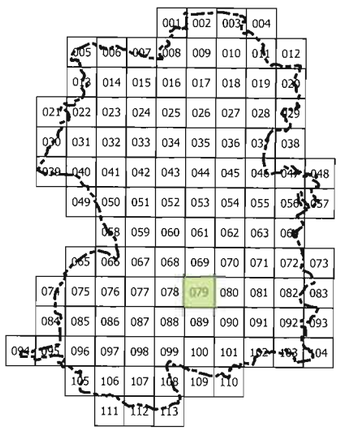

Arkusz nr 079

MAPA AKUSTYCZNA MIASTA ZIELONA GÓRA

MAPA EMISYJNA HAŁASU KOLEJOWEGO

WSKAŹNIK LDWN

Legenda

Elementy sytuacji

- Drogi
- Tory kolejowe
- Ekrany akustyczne
- Granica miasta

Przedziały emisji [dB]

- 50 - 55
- 55 - 60
- 60 - 65
- 65 - 70
- 70 - 75
- > 80

Zabudowa

- Budynek mieszkalny
- Budynek oświaty, nauki, kultury, sportowy
- szpital, zakład opieki medycznej

Teren

- Lasy
- Pozostała zieleń
- Winnice
- Wody

N

SKALA 1:10 000

0 100 200 300 400 m

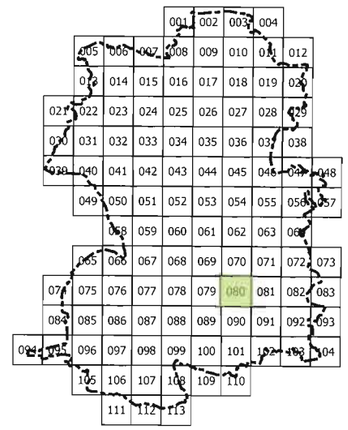

Arkusz nr 080

MAPA AKUSTYCZNA MIASTA ZIELONA GÓRA

MAPA EMISYJNA HAŁASU KOLEJOWEGO

WSKAŹNIK LDWN

Legenda

Elementy sytuacji

- Drogi
- Tory kolejowe
- Ekrany akustyczne
- Granica miasta

Przedziały emisji [dB]

- 50 - 55
- 55 - 60
- 60 - 65
- 65 - 70
- 70 - 75
- > 80

Zabudowa

- Budynek mieszkalny
- Budynek oświaty, nauki, kultury, sportowy
- szpital, zakład opieki medycznej

Teren

- Lasy
- Pozostała zieleń
- Winnice
- Wody

N

SKALA 1:10 000

0 100 200 300 400 m

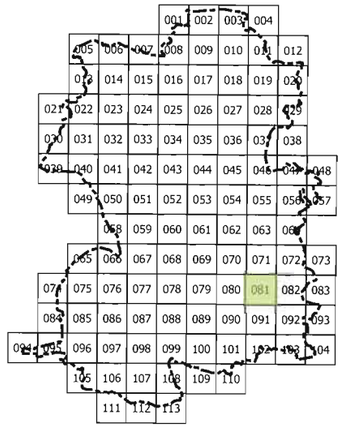

Arkusz nr 081

MAPA AKUSTYCZNA MIASTA ZIELONA GÓRA

MAPA EMISYJNA HAŁASU KOLEJOWEGO

WSKAŹNIK LDWN

Legenda

Elementy sytuacji

- Drogi
- Tory kolejowe
- Ekrany akustyczne
- Granica miasta

Przedziały emisji [dB]

- 50 - 55
- 55 - 60
- 60 - 65
- 65 - 70
- 70 - 75
- > 80

Zabudowa

- Budynek mieszkalny
- Budynek oświaty, nauki, kultury, sportowy
- szpital, zakład opieki medycznej

Teren

- Lasy
- Pozostała zieleń
- Winnice
- Wody

N

SKALA 1:10 000

0 100 200 300 400 m

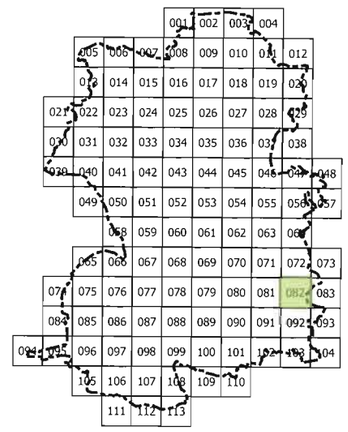

Arkusz nr 082

MAPA AKUSTYCZNA MIASTA ZIELONA GÓRA

MAPA EMISYJNA HAŁASU KOLEJOWEGO

WSKAŹNIK LDWN

Legenda

Elementy sytuacji

- Drogi
- Tory kolejowe
- Ekrany akustyczne
- Granica miasta

Przedziały emisji [dB]

- 50 - 55
- 55 - 60
- 60 - 65
- 65 - 70
- 70 - 75
- > 80

Zabudowa

- Budynek mieszkalny
- Budynek oświaty, nauki, kultury, sportowy
- szpital, zakład opieki medycznej

Teren

- Lasy
- Pozostała zieleń
- Winnice
- Wody

N

SKALA 1:10 000

0 100 200 300 400 m

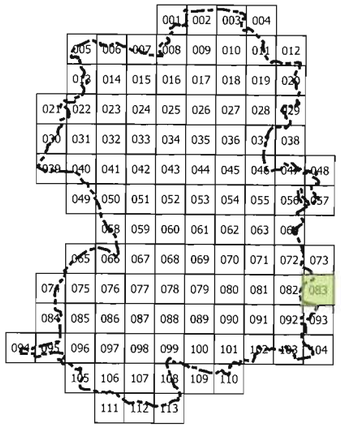

Arkusz nr 083

MAPA AKUSTYCZNA MIASTA ZIELONA GÓRA

MAPA EMISYJNA HAŁASU KOLEJOWEGO

WSKAŹNIK LDWN

Legenda

Elementy sytuacji

- Drogi
- Tory kolejowe
- Ekrany akustyczne
- Granica miasta

Przedziały emisji [dB]

- 50 - 55
- 55 - 60
- 60 - 65
- 65 - 70
- 70 - 75
- > 80

Zabudowa

- Budynek mieszkalny
- Budynek oświaty, nauki, kultury, sportowy
- szpital, zakład opieki medycznej

Teren

- Lasy
- Pozostała zieleń
- Winnice
- Wody

N

SKALA 1:10 000

0 100 200 300 400 m

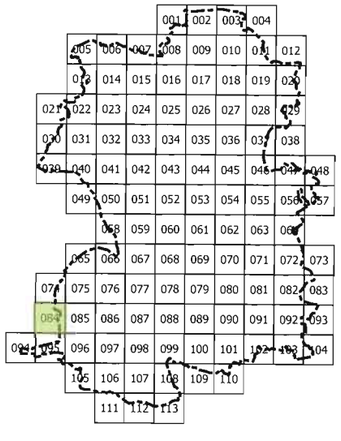

Arkusz nr 084

MAPA AKUSTYCZNA MIASTA ZIELONA GÓRA

MAPA EMISYJNA HAŁASU KOLEJOWEGO

WSKAŹNIK LDWN

Legenda

Elementy sytuacji

- Drogi
- Tory kolejowe
- Ekrany akustyczne
- Granica miasta

Przedziały emisji [dB]

- 50 - 55
- 55 - 60
- 60 - 65
- 65 - 70
- 70 - 75
- > 80

Zabudowa

- Budynek mieszkalny
- Budynek oświaty, nauki, kultury, sportowy
- szpital, zakład opieki medycznej

Teren

- Lasy
- Pozostała zieleń
- Winnice
- Wody

N

SKALA 1:10 000

0 100 200 300 400 m

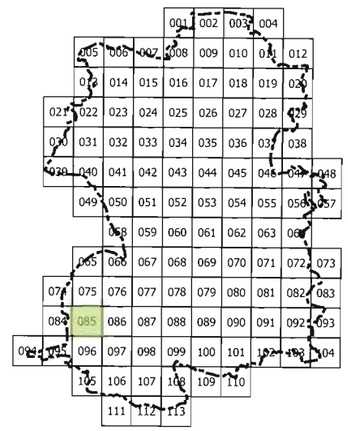

Arkusz nr 085

MAPA AKUSTYCZNA MIASTA ZIELONA GÓRA

MAPA EMISYJNA HAŁASU KOLEJOWEGO

WSKAŹNIK LDWN

Legenda

Elementy sytuacji

- Drogi
- Tory kolejowe
- Ekrany akustyczne
- Granica miasta

Przedziały emisji [dB]

- 50 - 55
- 55 - 60
- 60 - 65
- 65 - 70
- 70 - 75
- > 80

Zabudowa

- Budynek mieszkalny
- Budynek oświaty, nauki, kultury, sportowy
- szpital, zakład opieki medycznej

Teren

- Lasy
- Pozostała zieleń
- Winnice
- Wody

N

SKALA 1:10 000

0 100 200 300 400 m

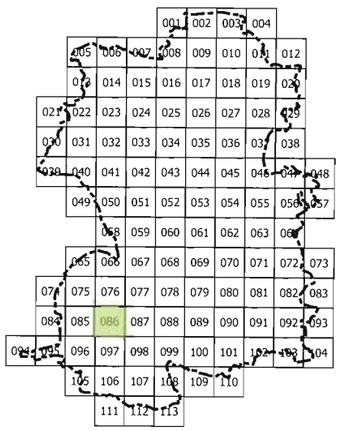

Arkusz nr 086

MAPA AKUSTYCZNA MIASTA ZIELONA GÓRA

MAPA EMISYJNA HAŁASU KOLEJOWEGO

WSKAŹNIK LDWN

Legenda

Elementy sytuacji

- Drogi
- Tory kolejowe
- Ekrany akustyczne
- Granica miasta

Przedziały emisji [dB]

- 50 - 55
- 55 - 60
- 60 - 65
- 65 - 70
- 70 - 75
- > 80

Zabudowa

- Budynek mieszkalny
- Budynek oświaty, nauki, kultury, sportowy
- szpital, zakład opieki medycznej

Teren

- Lasy
- Pozostała zieleń
- Winnice
- Wody

N

SKALA 1:10 000

0 100 200 300 400 m

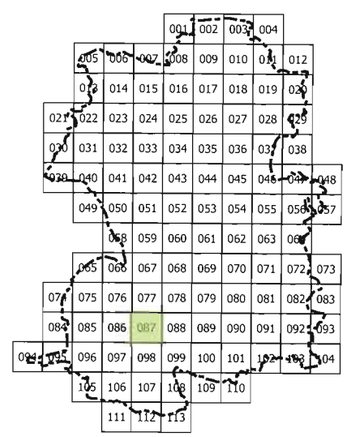

Arkusz nr 087

MAPA AKUSTYCZNA MIASTA ZIELONA GÓRA

MAPA EMISYJNA HAŁASU KOLEJOWEGO

WSKAŹNIK LDWN

Droga wojewódzka nr 279

Droga wojewódzka nr 279

Droga wojewódzka nr 279

Droga wojewódzka nr 279

Kiełpin

Kiełpin

Kiełpin

Legenda

Elementy sytuacji

- Drogi
- Tory kolejowe
- Ekrany akustyczne
- Granica miasta

Przedziały emisji [dB]

- 50 - 55
- 55 - 60
- 60 - 65
- 65 - 70
- 70 - 75
- > 80

Zabudowa

- Budynek mieszkalny
- Budynek oświaty, nauki, kultury, sportowy
- szpital, zakład opieki medycznej

Teren

- Lasy
- Pozostała zieleń
- Winnice
- Wody

N

SKALA 1:10 000

0 100 200 300 400 m

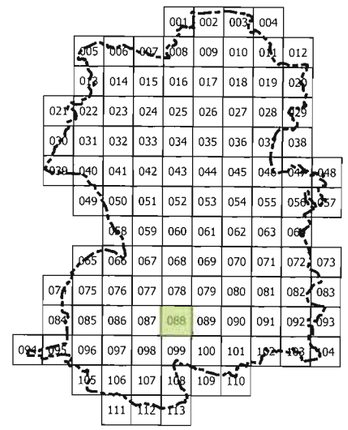

Arkusz nr 088

MAPA AKUSTYCZNA MIASTA ZIELONA GÓRA

MAPA EMISYJNA HAŁASU KOLEJOWEGO

WSKAŹNIK LDWN

Legenda

Elementy sytuacji

- Drogi
- Tory kolejowe
- Ekrany akustyczne
- Granica miasta

Przedziały emisji [dB]

- 50 - 55
- 55 - 60
- 60 - 65
- 65 - 70
- 70 - 75
- > 80

Zabudowa

- Budynek mieszkalny
- Budynek oświaty, nauki, kultury, sportowy
- szpital, zakład opieki medycznej

Teren

- Lasy
- Pozostała zieleń
- Winnice
- Wody

N

SKALA 1:10 000

0 100 200 300 400 m

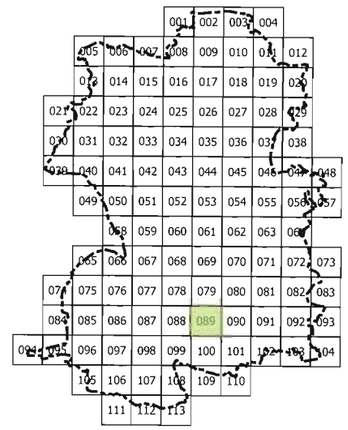

Arkusz nr 089

MAPA AKUSTYCZNA MIASTA ZIELONA GÓRA

MAPA EMISYJNA HAŁASU KOLEJOWEGO

WSKAŹNIK LDWN

Legenda

Elementy sytuacji

- Drogi
- Tory kolejowe
- Ekrany akustyczne
- Granica miasta

Przedziały emisji [dB]

- 50 - 55
- 55 - 60
- 60 - 65
- 65 - 70
- 70 - 75
- > 80

Zabudowa

- Budynek mieszkalny
- Budynek oświaty, nauki, kultury, sportowy
- szpital, zakład opieki medycznej

Teren

- Lasy
- Pozostała zieleń
- Winnice
- Wody

N

SKALA 1:10 000

0 100 200 300 400 m

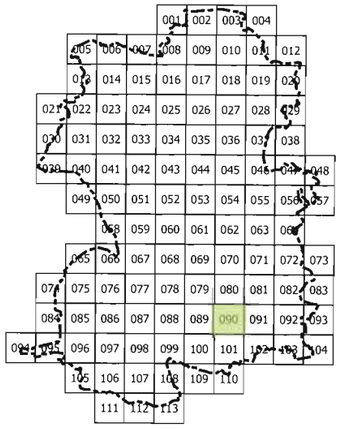

Arkusz nr 090

MAPA AKUSTYCZNA MIASTA ZIELONA GÓRA

MAPA EMISYJNA HAŁASU KOLEJOWEGO

WSKAŹNIK LDWN

Legenda

Elementy sytuacji

- Drogi
- Tory kolejowe
- Ekrany akustyczne
- Granica miasta

Przedziały emisji [dB]

- 50 - 55
- 55 - 60
- 60 - 65
- 65 - 70
- 70 - 75
- > 80

Zabudowa

- Budynek mieszkalny
- Budynek oświaty, nauki, kultury, sportowy
- szpital, zakład opieki medycznej

Teren

- Lasy
- Pozostała zieleń
- Winnice
- Wody

N

SKALA 1:10 000

0 100 200 300 400 m

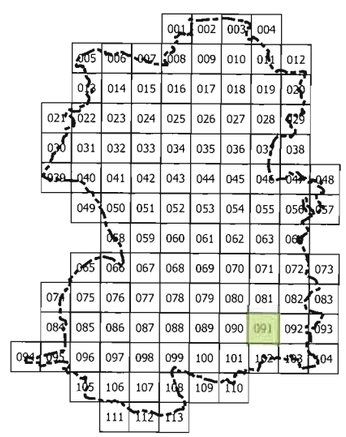

Arkusz nr 091

MAPA AKUSTYCZNA MIASTA ZIELONA GÓRA

MAPA EMISYJNA HAŁASU KOLEJOWEGO

WSKAŹNIK LDWN

Legenda

Elementy sytuacji

- Drogi
- Tory kolejowe
- Ekrany akustyczne
- Granica miasta

Przedziały emisji [dB]

- 50 - 55
- 55 - 60
- 60 - 65
- 65 - 70
- 70 - 75
- > 80

Zabudowa

- Budynek mieszkalny
- Budynek oświaty, nauki, kultury, sportowy
- szpital, zakład opieki medycznej

Teren

- Lasy
- Pozostała zieleń
- Winnice
- Wody

N

SKALA 1:10 000

0 100 200 300 400 m

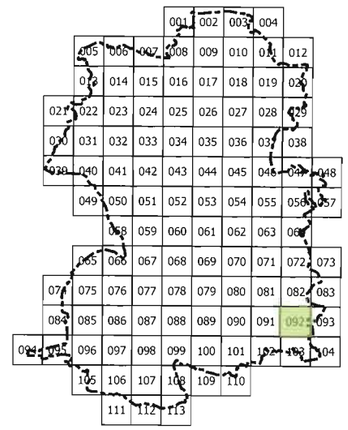

Arkusz nr 092

MAPA AKUSTYCZNA MIASTA ZIELONA GÓRA

MAPA EMISYJNA HAŁASU KOLEJOWEGO

WSKAŹNIK LDWN

Legenda

Elementy sytuacji

- Drogi
- Tory kolejowe
- Ekrany akustyczne
- Granica miasta

Przedziały emisji [dB]

- 50 - 55
- 55 - 60
- 60 - 65
- 65 - 70
- 70 - 75
- > 80

Zabudowa

- Budynek mieszkalny
- Budynek oświaty, nauki, kultury, sportowy
- szpital, zakład opieki medycznej

Teren

- Lasy
- Pozostała zieleń
- Winnice
- Wody

N

SKALA 1:10 000

0 100 200 300 400 m

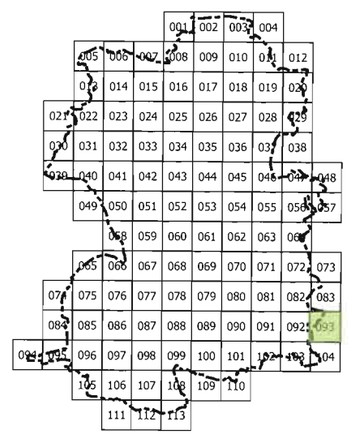

Arkusz nr 093

MAPA AKUSTYCZNA MIASTA ZIELONA GÓRA

MAPA EMISYJNA HAŁASU KOLEJOWEGO

WSKAŹNIK LDWN

Legenda

Elementy sytuacji

- Drogi
- Tory kolejowe
- Ekrany akustyczne
- Granica miasta

Przedziały emisji [dB]

- 50 - 55
- 55 - 60
- 60 - 65
- 65 - 70
- 70 - 75
- > 80

Zabudowa

- Budynek mieszkalny
- Budynek oświaty, nauki, kultury, sportowy
- szpital, zakład opieki medycznej

Teren

- Lasy
- Pozostała zieleń
- Winnice
- Wody

N

SKALA 1:10 000

0 100 200 300 400 m

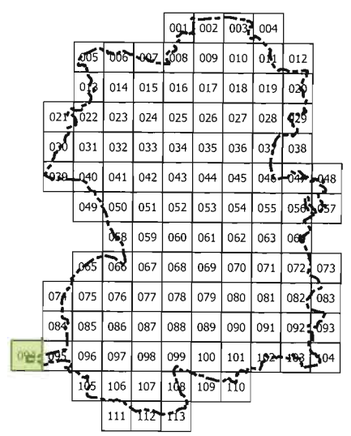

Arkusz nr 094

MAPA AKUSTYCZNA MIASTA ZIELONA GÓRA

MAPA EMISYJNA HAŁASU KOLEJOWEGO

WSKAŹNIK LDWN

Legenda

Elementy sytuacji

- Drogi
- Tory kolejowe
- Ekrany akustyczne
- Granica miasta

Przedziały emisji [dB]

- 50 - 55
- 55 - 60
- 60 - 65
- 65 - 70
- 70 - 75
- > 80

Zabudowa

- Budynek mieszkalny
- Budynek oświaty, nauki, kultury, sportowy
- szpital, zakład opieki medycznej

Teren

- Lasy
- Pozostała zieleń
- Winnice
- Wody

N

SKALA 1:10 000

0 100 200 300 400 m

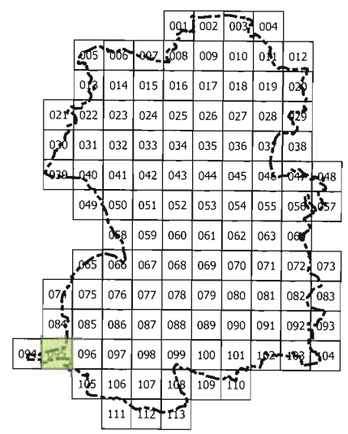

Arkusz nr 095

MAPA AKUSTYCZNA MIASTA ZIELONA GÓRA

MAPA EMISYJNA HAŁASU KOLEJOWEGO

WSKAŹNIK LDWN

Legenda

Elementy sytuacji

- Drogi
- Tory kolejowe
- Ekrany akustyczne
- Granica miasta

Przedziały emisji [dB]

- 50 - 55
- 55 - 60
- 60 - 65
- 65 - 70
- 70 - 75
- > 80

Zabudowa

- Budynek mieszkalny
- Budynek oświaty, nauki, kultury, sportowy
- szpital, zakład opieki medycznej

Teren

- Lasy
- Pozostała zieleń
- Winnice
- Wody

N

SKALA 1:10 000

0 100 200 300 400 m

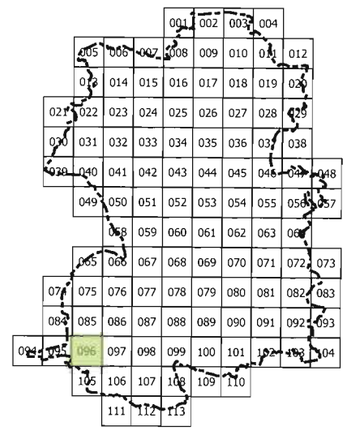

Arkusz nr 096

MAPA AKUSTYCZNA MIASTA ZIELONA GÓRA

MAPA EMISYJNA HAŁASU KOLEJOWEGO

WSKAŹNIK LDWN

Legenda

Elementy sytuacji

- Drogi
- Tory kolejowe
- Ekrany akustyczne
- Granica miasta

Przedziały emisji [dB]

- 50 - 55
- 55 - 60
- 60 - 65
- 65 - 70
- 70 - 75
- > 80

Zabudowa

- Budynek mieszkalny
- Budynek oświaty, nauki, kultury, sportowy
- szpital, zakład opieki medycznej

Teren

- Lasy
- Pozostała zieleń
- Winnice
- Wody

N

SKALA 1:10 000

0 100 200 300 400 m

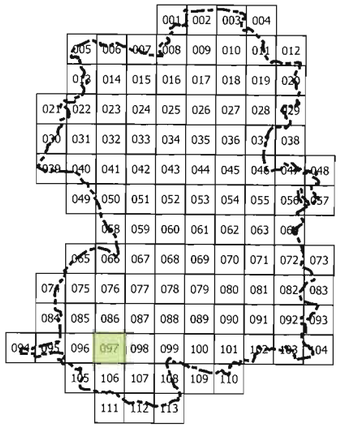

Arkusz nr 097

MAPA AKUSTYCZNA MIASTA ZIELONA GÓRA

MAPA EMISYJNA HAŁASU KOLEJOWEGO

WSKAŹNIK LDWN

Legenda

Elementy sytuacji

- Drogi
- Tory kolejowe
- Ekrany akustyczne
- Granica miasta

Przedziały emisji [dB]

- 50 - 55
- 55 - 60
- 60 - 65
- 65 - 70
- 70 - 75
- > 80

Zabudowa

- Budynek mieszkalny
- Budynek oświaty, nauki, kultury, sportowy
- szpital, zakład opieki medycznej

Teren

- Lasy
- Pozostała zieleń
- Winnice
- Wody

N

SKALA 1:10 000

0 100 200 300 400 m

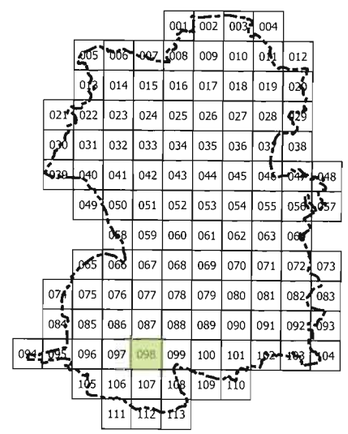

Arkusz nr 098

MAPA AKUSTYCZNA MIASTA ZIELONA GÓRA

MAPA EMISYJNA HAŁASU KOLEJOWEGO

WSKAŹNIK LDWN

Legenda

Elementy sytuacji

- Drogi
- Tory kolejowe
- Ekrany akustyczne
- Granica miasta

Przedziały emisji [dB]

- 50 - 55
- 55 - 60
- 60 - 65
- 65 - 70
- 70 - 75
- > 80

Zabudowa

- Budynek mieszkalny
- Budynek oświaty, nauki, kultury, sportowy
- szpital, zakład opieki medycznej

Teren

- Lasy
- Pozostała zieleń
- Winnice
- Wody

N

SKALA 1:10 000

0 100 200 300 400 m

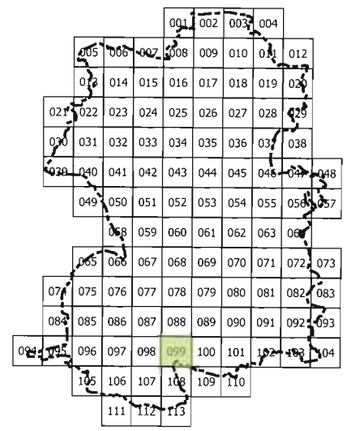

Arkusz nr 099

MAPA AKUSTYCZNA MIASTA ZIELONA GÓRA

MAPA EMISYJNA HAŁASU KOLEJOWEGO

WSKAŹNIK LDWN

Zatonie-Pszczela
Zatonie-Różana
Zatonie-Chabrowa
Zatonie-Kwiatowa
Zatonie-Zielonogórska
Zatonie-Kościelna
Barcikowice
Droga wojewódzka nr 283

Legenda

Elementy sytuacji

- Drogi
- Tory kolejowe
- Ekrany akustyczne
- Granica miasta

Przedziały emisji [dB]

- 50 - 55
- 55 - 60
- 60 - 65
- 65 - 70
- 70 - 75
- > 80

Zabudowa

- Budynek mieszkalny
- Budynek oświaty, nauki, kultury, sportowy
- szpital, zakład opieki medycznej

Teren

- Lasy
- Pozostała zieleń
- Winnice
- Wody

N

SKALA 1:10 000

0 100 200 300 400 m

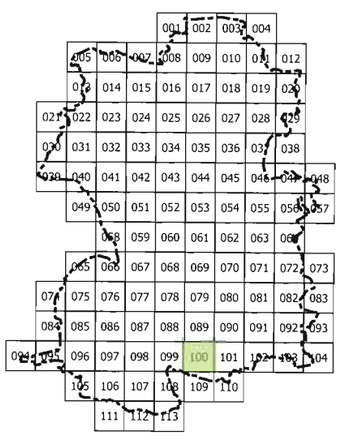

Arkusz nr 100

MAPA AKUSTYCZNA MIASTA ZIELONA GÓRA

MAPA EMISYJNA HAŁASU KOLEJOWEGO

WSKAŹNIK LDWN

Legenda

Elementy sytuacji

- Drogi
- Tory kolejowe
- Ekrany akustyczne
- Granica miasta

Przedziały emisji [dB]

- 50 - 55
- 55 - 60
- 60 - 65
- 65 - 70
- 70 - 75
- > 80

Zabudowa

- Budynek mieszkalny
- Budynek oświaty, nauki, kultury, sportowy
- szpital, zakład opieki medycznej

Teren

- Lasy
- Pozostała zieleń
- Winnice
- Wody

N

SKALA 1:10 000

0 100 200 300 400 m

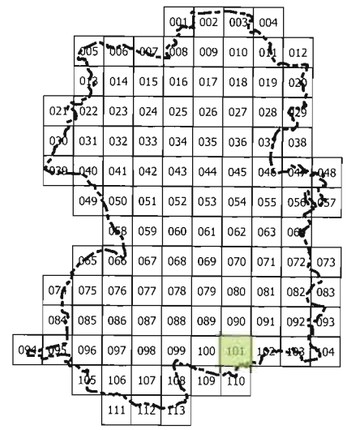

Arkusz nr 101

MAPA AKUSTYCZNA MIASTA ZIELONA GÓRA

MAPA EMISYJNA HAŁASU KOLEJOWEGO

WSKAŹNIK LDWN

Legenda

Elementy sytuacji

- Drogi
- Tory kolejowe
- Ekrany akustyczne
- Granica miasta

Przedziały emisji [dB]

- 50 - 55
- 55 - 60
- 60 - 65
- 65 - 70
- 70 - 75
- > 80

Zabudowa

- Budynek mieszkalny
- Budynek oświaty, nauki, kultury, sportowy
- szpital, zakład opieki medycznej

Teren

- Lasy
- Pozostała zieleń
- Winnice
- Wody

N

SKALA 1:10 000

0 100 200 300 400 m

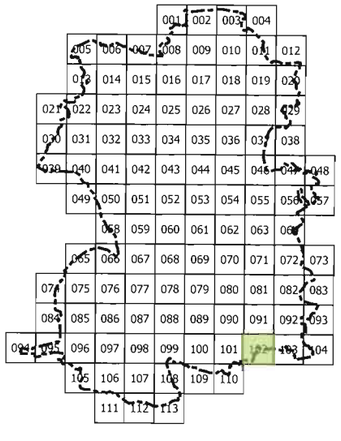

Arkusz nr 102

MAPA AKUSTYCZNA MIASTA ZIELONA GÓRA

MAPA EMISYJNA HAŁASU KOLEJOWEGO

WSKAŹNIK LDWN

Legenda

Elementy sytuacji

- Drogi
- Tory kolejowe
- Ekrany akustyczne
- Granica miasta

Przedziały emisji [dB]

- 50 - 55
- 55 - 60
- 60 - 65
- 65 - 70
- 70 - 75
- > 80

Zabudowa

- Budynek mieszkalny
- Budynek oświaty, nauki, kultury, sportowy
- szpital, zakład opieki medycznej

Teren

- Lasy
- Pozostała zieleń
- Winnice
- Wody

N

SKALA 1:10 000

0 100 200 300 400 m

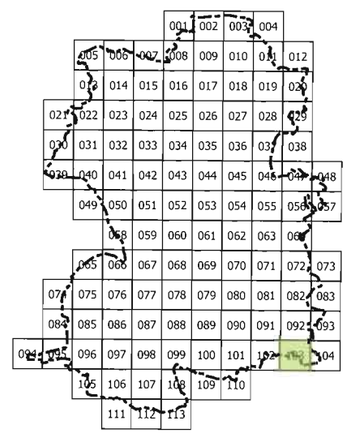

Arkusz nr 103

MAPA AKUSTYCZNA MIASTA ZIELONA GÓRA

MAPA EMISYJNA HAŁASU KOLEJOWEGO

WSKAŹNIK LDWN

Legenda

Elementy sytuacji

- Drogi
- Tory kolejowe
- Ekrany akustyczne
- Granica miasta

Przedziały emisji [dB]

- 50 - 55
- 55 - 60
- 60 - 65
- 65 - 70
- 70 - 75
- > 80

Zabudowa

- Budynek mieszkalny
- Budynek oświaty, nauki, kultury, sportowy
- szpital, zakład opieki medycznej

Teren

- Lasy
- Pozostała zieleń
- Winnice
- Wody

N

SKALA 1:10 000

0 100 200 300 400 m

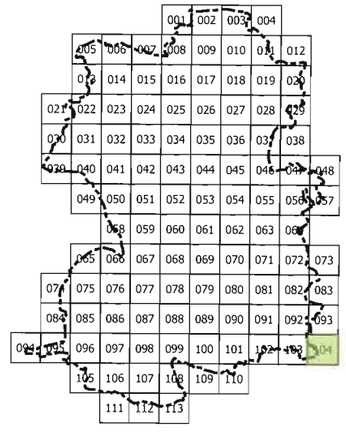

Arkusz nr 104

MAPA AKUSTYCZNA MIASTA ZIELONA GÓRA

MAPA EMISYJNA HAŁASU KOLEJOWEGO

WSKAŹNIK LDWN

Legenda

Elementy sytuacji

- Drogi
- Tory kolejowe
- Ekrany akustyczne
- Granica miasta

Przedziały emisji [dB]

- 50 - 55
- 55 - 60
- 60 - 65
- 65 - 70
- 70 - 75
- > 80

Zabudowa

- Budynek mieszkalny
- Budynek oświaty, nauki, kultury, sportowy
- szpital, zakład opieki medycznej

Teren

- Lasy
- Pozostała zieleń
- Winnice
- Wody

N

SKALA 1:10 000

0 100 200 300 400 m

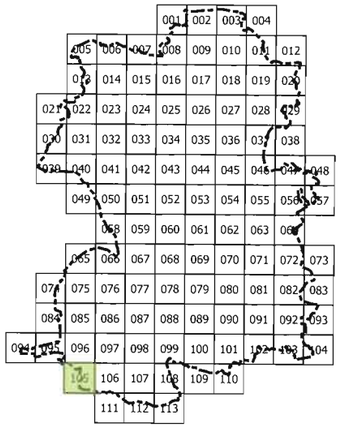

Arkusz nr 105

MAPA AKUSTYCZNA MIASTA ZIELONA GÓRA

MAPA EMISYJNA HAŁASU KOLEJOWEGO

WSKAŹNIK LDWN

Legenda

Elementy sytuacji

- Drogi
- Tory kolejowe
- Ekrany akustyczne
- Granica miasta

Przedziały emisji [dB]

- 50 - 55
- 55 - 60
- 60 - 65
- 65 - 70
- 70 - 75
- > 80

Zabudowa

- Budynek mieszkalny
- Budynek oświaty, nauki, kultury, sportowy
- szpital, zakład opieki medycznej

Teren

- Lasy
- Pozostała zieleń
- Winnice
- Wody

N

SKALA 1:10 000

0 100 200 300 400 m

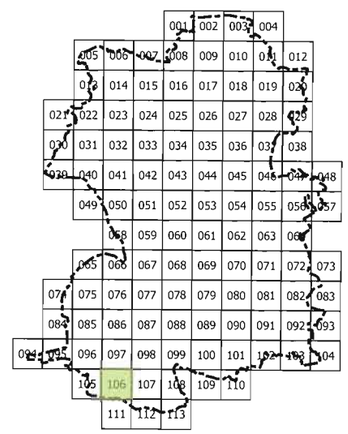

Arkusz nr 106

MAPA AKUSTYCZNA MIASTA ZIELONA GÓRA

MAPA EMISYJNA HAŁASU KOLEJOWEGO

WSKAŹNIK LDWN

Jarogniewice

Jarogniewice

Jarogniewice

Legenda

Elementy sytuacji

- Drogi
- Tory kolejowe
- Ekrany akustyczne
- Granica miasta

Przedziały emisji [dB]

- 50 - 55
- 55 - 60
- 60 - 65
- 65 - 70
- 70 - 75
- > 80

Zabudowa

- Budynek mieszkalny
- Budynek oświaty, nauki, kultury, sportowy
- szpital, zakład opieki medycznej

Teren

- Lasy
- Pozostała zieleń
- Winnice
- Wody

N

SKALA 1:10 000

0 100 200 300 400 m

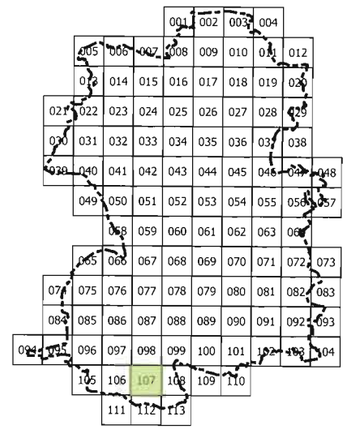

Arkusz nr 107

MAPA AKUSTYCZNA MIASTA ZIELONA GÓRA

MAPA EMISYJNA HAŁASU KOLEJOWEGO

WSKAŹNIK LDWN

Legenda

Elementy sytuacji

- Drogi
- Tory kolejowe
- Ekrany akustyczne
- Granica miasta

Przedziały emisji [dB]

- 50 - 55
- 55 - 60
- 60 - 65
- 65 - 70
- 70 - 75
- > 80

Zabudowa

- Budynek mieszkalny
- Budynek oświaty, nauki, kultury, sportowy
- szpital, zakład opieki medycznej

Teren

- Lasy
- Pozostała zieleń
- Winnice
- Wody

N

SKALA 1:10 000

0 100 200 300 400 m

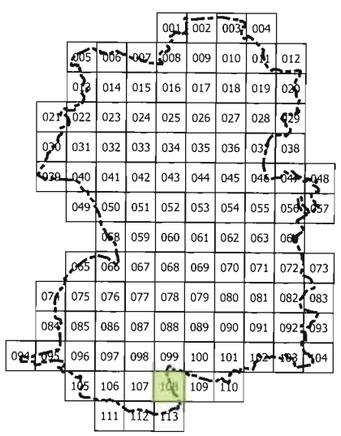

Arkusz nr 108

MAPA AKUSTYCZNA MIASTA ZIELONA GÓRA

MAPA EMISYJNA HAŁASU KOLEJOWEGO

WSKAŹNIK LDWN

Legenda

Elementy sytuacji

- Drogi
- Tory kolejowe
- Ekrany akustyczne
- Granica miasta

Przedziały emisji [dB]

- 50 - 55
- 55 - 60
- 60 - 65
- 65 - 70
- 70 - 75
- > 80

Zabudowa

- Budynek mieszkalny
- Budynek oświaty, nauki, kultury, sportowy
- szpital, zakład opieki medycznej

Teren

- Lasy
- Pozostała zieleń
- Winnice
- Wody

N

SKALA 1:10 000

0 100 200 300 400 m

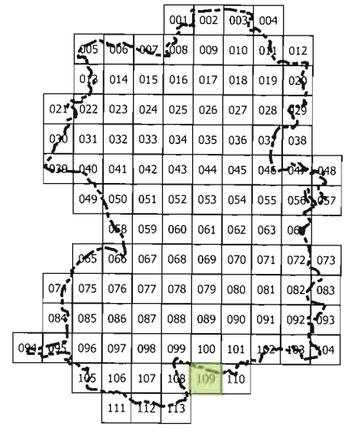

Arkusz nr 109

MAPA AKUSTYCZNA MIASTA ZIELONA GÓRA

MAPA EMISYJNA HAŁASU KOLEJOWEGO

WSKAŹNIK LDWN

Legenda

Elementy sytuacji

- Drogi
- Tory kolejowe
- Ekrany akustyczne
- Granica miasta

Przedziały emisji [dB]

- 50 - 55
- 55 - 60
- 60 - 65
- 65 - 70
- 70 - 75
- > 80

Zabudowa

- Budynek mieszkalny
- Budynek oświaty, nauki, kultury, sportowy
- szpital, zakład opieki medycznej

Teren

- Lasy
- Pozostała zieleń
- Winnice
- Wody

N

SKALA 1:10 000

0 100 200 300 400 m

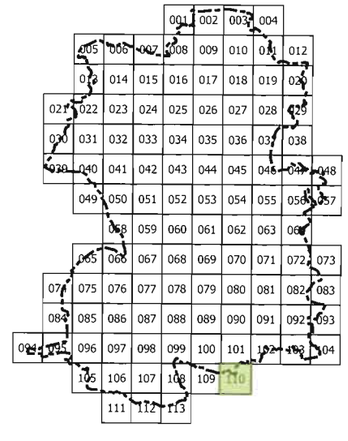

Arkusz nr 110

MAPA AKUSTYCZNA MIASTA ZIELONA GÓRA

MAPA EMISYJNA HAŁASU KOLEJOWEGO

WSKAŹNIK LDWN

Legenda

Elementy sytuacji

- Drogi
- Tory kolejowe
- Ekrany akustyczne
- Granica miasta

Przedziały emisji [dB]

- 50 - 55
- 55 - 60
- 60 - 65
- 65 - 70
- 70 - 75
- > 80

Zabudowa

- Budynek mieszkalny
- Budynek oświaty, nauki, kultury, sportowy
- szpital, zakład opieki medycznej

Teren

- Lasy
- Pozostała zieleń
- Winnice
- Wody

N

SKALA 1:10 000

0 100 200 300 400 m

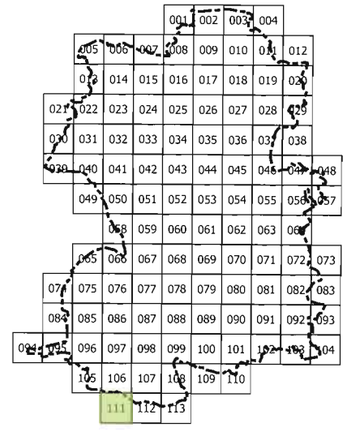

Arkusz nr 111

MAPA AKUSTYCZNA MIASTA ZIELONA GÓRA

MAPA EMISYJNA HAŁASU KOLEJOWEGO

WSKAŹNIK LDWN

Legenda

Elementy sytuacji

- Drogi
- Tory kolejowe
- Ekrany akustyczne
- Granica miasta

Przedziały emisji [dB]

- 50 - 55
- 55 - 60
- 60 - 65
- 65 - 70
- 70 - 75
- > 80

Zabudowa

- Budynek mieszkalny
- Budynek oświaty, nauki, kultury, sportowy
- szpital, zakład opieki medycznej

Teren

- Lasy
- Pozostała zieleń
- Winnice
- Wody

N

SKALA 1:10 000

0 100 200 300 400 m

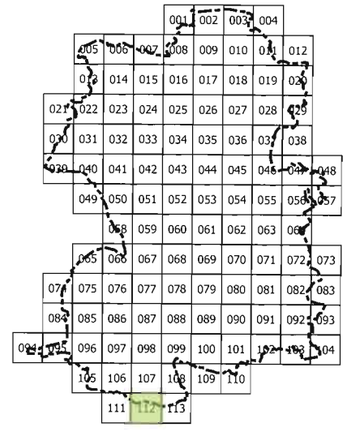

Arkusz nr 112

MAPA AKUSTYCZNA MIASTA ZIELONA GÓRA

MAPA EMISYJNA HAŁASU KOLEJOWEGO

WSKAŹNIK LDWN

Legenda

Elementy sytuacji

- Drogi
- Tory kolejowe
- Ekrany akustyczne
- Granica miasta

Przedziały emisji [dB]

- 50 - 55
- 55 - 60
- 60 - 65
- 65 - 70
- 70 - 75
- > 80

Zabudowa

- Budynek mieszkalny
- Budynek oświaty, nauki, kultury, sportowy
- szpital, zakład opieki medycznej

Teren

- Lasy
- Pozostała zieleń
- Winnice
- Wody

N

SKALA 1:10 000

0 100 200 300 400 m

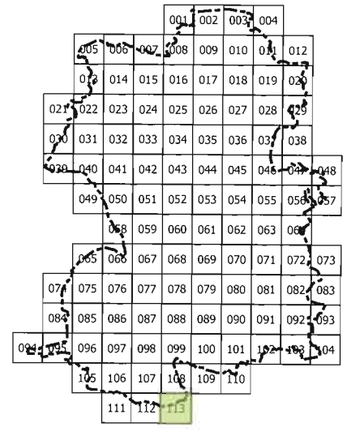

Arkusz nr 113